

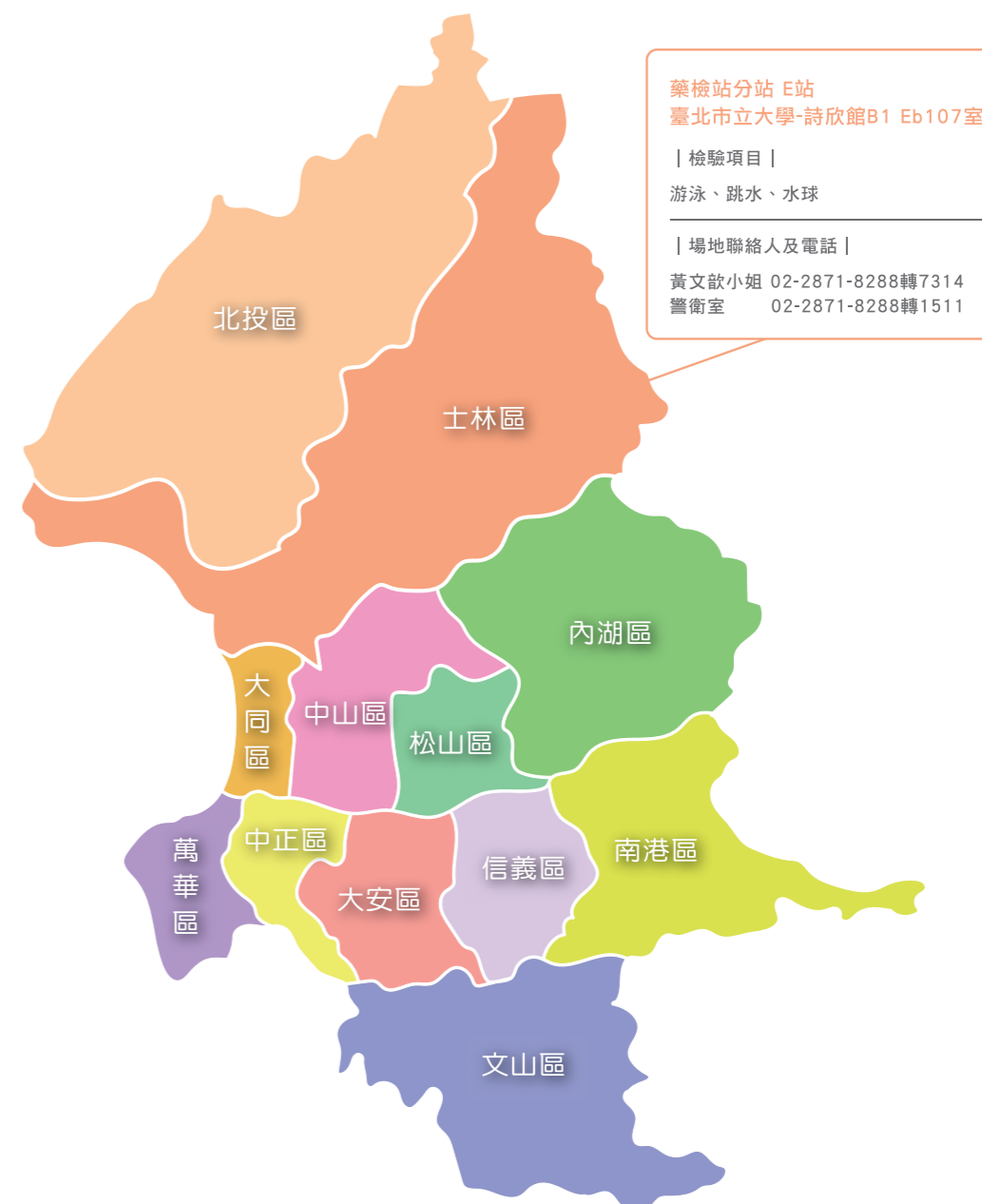
競賽場地及交通指引 - 各項目索引

田徑 田賽徑賽 (競賽) 桃園市立田徑場	004	桌球 桃園市立體育館	099
田徑 田賽徑賽 (練習) 北科附工田徑場	007	跆拳道 品勢、對打 北科附工樂群堂	104
田徑 馬拉松 綠色隧道 (福興宮)	010	排球 室內排球 中央大學依仁堂	110
田徑 競走 桃園市立田徑場周邊道路	013	排球 沙灘排球 桃園市大園區沙灘排球場	113
水上運動 游泳、水球 臺北市立大學詩欣館	015	舉重 建國國中體育館	116
水上運動 跳水 臺北市立大學詩欣館	023	角力 平鎮高中體育館	120
射箭 國立體育大學田徑場	026	橄欖球 競賽 中央大學田徑場	125
羽球 長庚科技大學體育館	029	橄欖球 備用 草漯國中田徑場	128
手球 新明國小體育館	032	曲棍球 龍潭體育園區曲棍球場	130
籃球 大成國中體育館	036	高爾夫 揚昇高爾夫俱樂部	133
拳擊 平鎮國中體育館	040	划船 石門水庫三民溪水域	138
自由車 場地賽 臺中市自由車場	045	馬術 聖喬治馬術廄舍	141
自由車 登山車 - 下坡賽 小粗坑古道	048	輕艇 競速、傳統舟艇 石門水庫三民溪水域	143
自由車 登山車 - 越野繞圈賽 虎頭山	051	輕艇 靜水障礙 石門水庫三民溪水域	146
自由車 公路賽 - 個人計時賽 台 61 線	054	鐵人三項 崙坪埤塘及崙坪國小周邊道路	149
自由車 公路賽 - 個人長途賽		現代五項 高雄市楠梓體育園區現代五項訓練中心	154
桃園展演中心 - 角板山形象公園	057	網球 中央大學網球場	156
擊劍 自強國中體育館	062	軟式網球 桃園市立網球場	159
足球 練習 青埔足球訓練基地	067	棒壘球 棒球 -A 場地 桃園國際棒球場	161
足球 男子 長庚大學人工草皮足球場	069	棒壘球 棒球 -B 場地 青埔運動公園棒球場	165
足球 女子 國立體育大學人工草皮足球場	074	棒壘球 壘球 青埔慢速壘球場	168
體操 競技體操 國立體育大學綜合體育館	077	空手道 中壢高商游藝館	170
體操 韻律體操 龍潭國中體育館	082	保齡球 大桃園保齡球館	175
柔道 元智大學體育館	086	武術 大園國際高中體育館	178
帆船 竹圍海域	090	卡巴迪 桃園高中體育館	182
射擊 國家射擊訓練基地公西靶場	094	滑輪溜冰 公九溜冰場	188

藥檢站 - 桃園



藥檢站 - 台北



田徑競賽 | 競賽場地及交通指引

桃園市立田徑場



田徑競賽 | 桃園市立田徑場

桃園市立田徑場平面圖



田徑練習 | 競賽場地及交通指引

田徑競賽 | 桃園市立田徑場

北科附工田徑場



田徑練習 | 北科附工田徑場

北科附工平面圖



●●●●● 行人動線 ■■■■■ 行車動線 P 停車場方向

田徑練習 | 北科附工田徑場



田徑馬拉松 | 競賽場地及交通指引

新屋福興宮



田徑馬拉松 | 新屋福興宮

馬拉松競賽路線圖



折返點	流動廁所	海綿站	水站	補給站
去程動線	回程動線	往終點動線		

競賽路線 第5、10、15、20公里 處佈設水站、補給站及流動廁所
第2.5、7.5、12.5、17.5公里 處佈設海綿站



田徑馬拉松 | 新屋福興宮 起終點會場

田徑競走 | 競賽場地及交通指引

桃園市立田徑場



水上運動 | 競賽場地及交通指引

田徑競走 | 桃園市立田徑場

競走競賽路線圖

臺北市立大學詩欣館游泳池

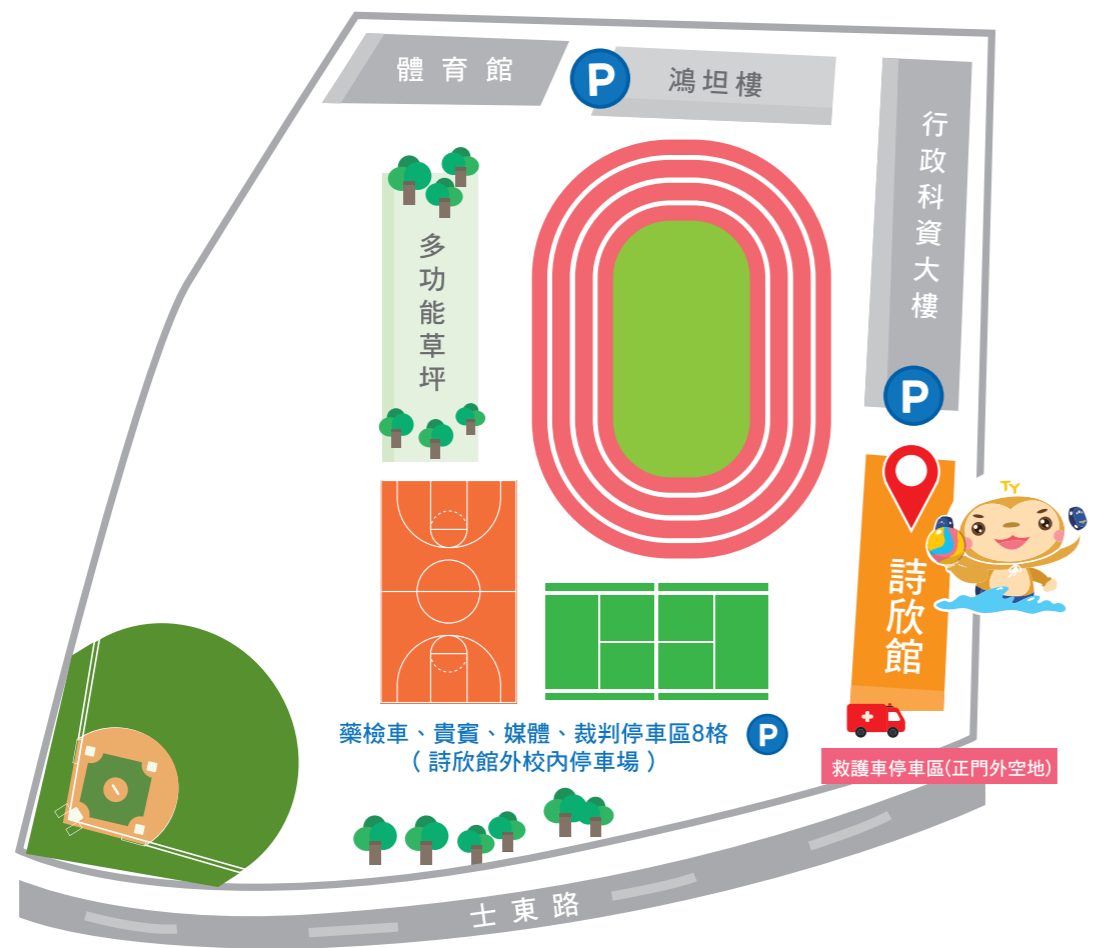


← 往終點路線
 ← 起點出發路線
 ← 主賽道路線
 P 停車場方向



水上運動 | 臺北市立大學詩欣館游泳池

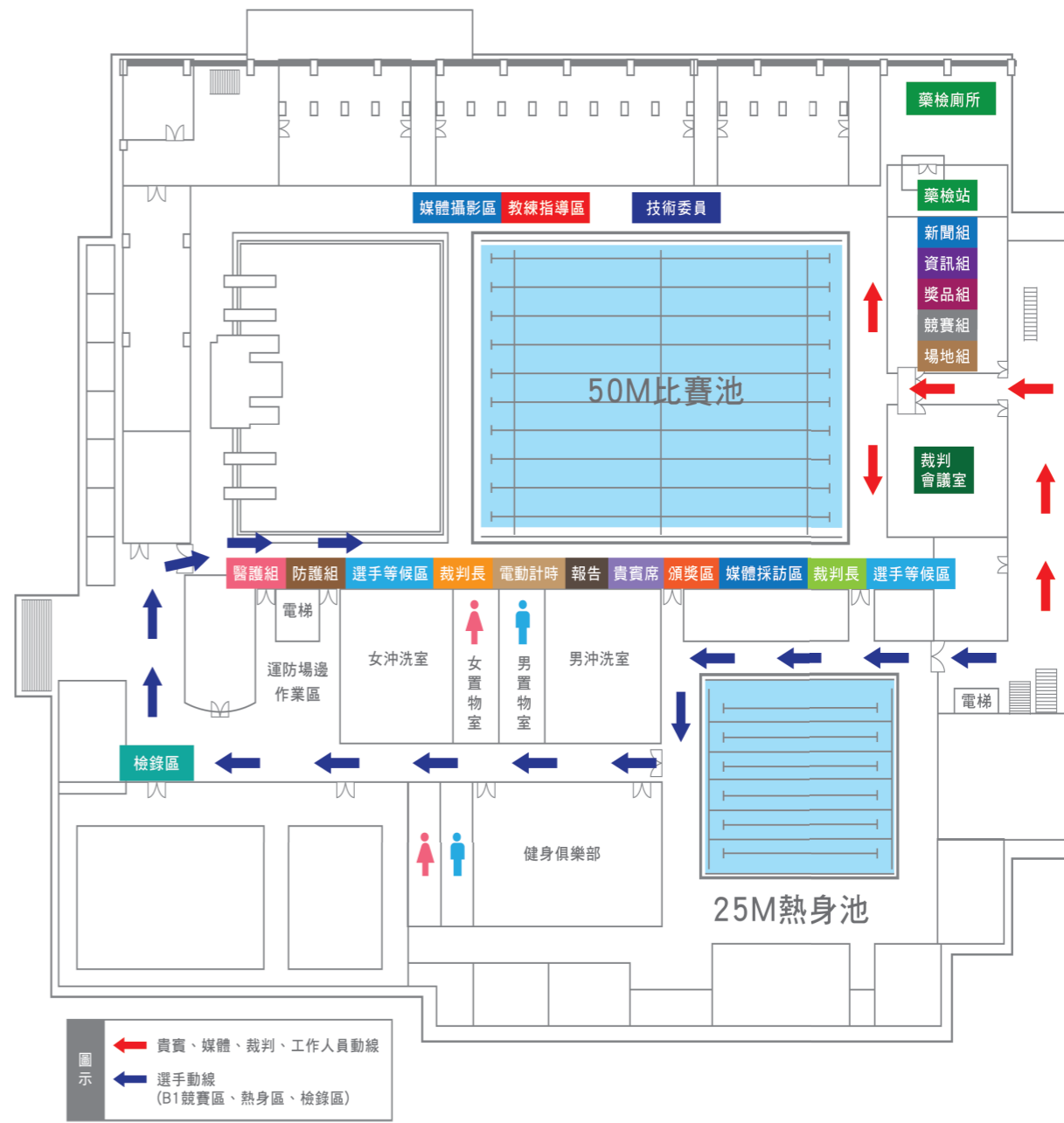
臺北市立大學平面圖



●●●●● 行人動線 ■■■■■ 行車動線 P 停車場方向

水上運動 | 臺北市立大學詩欣館游泳池

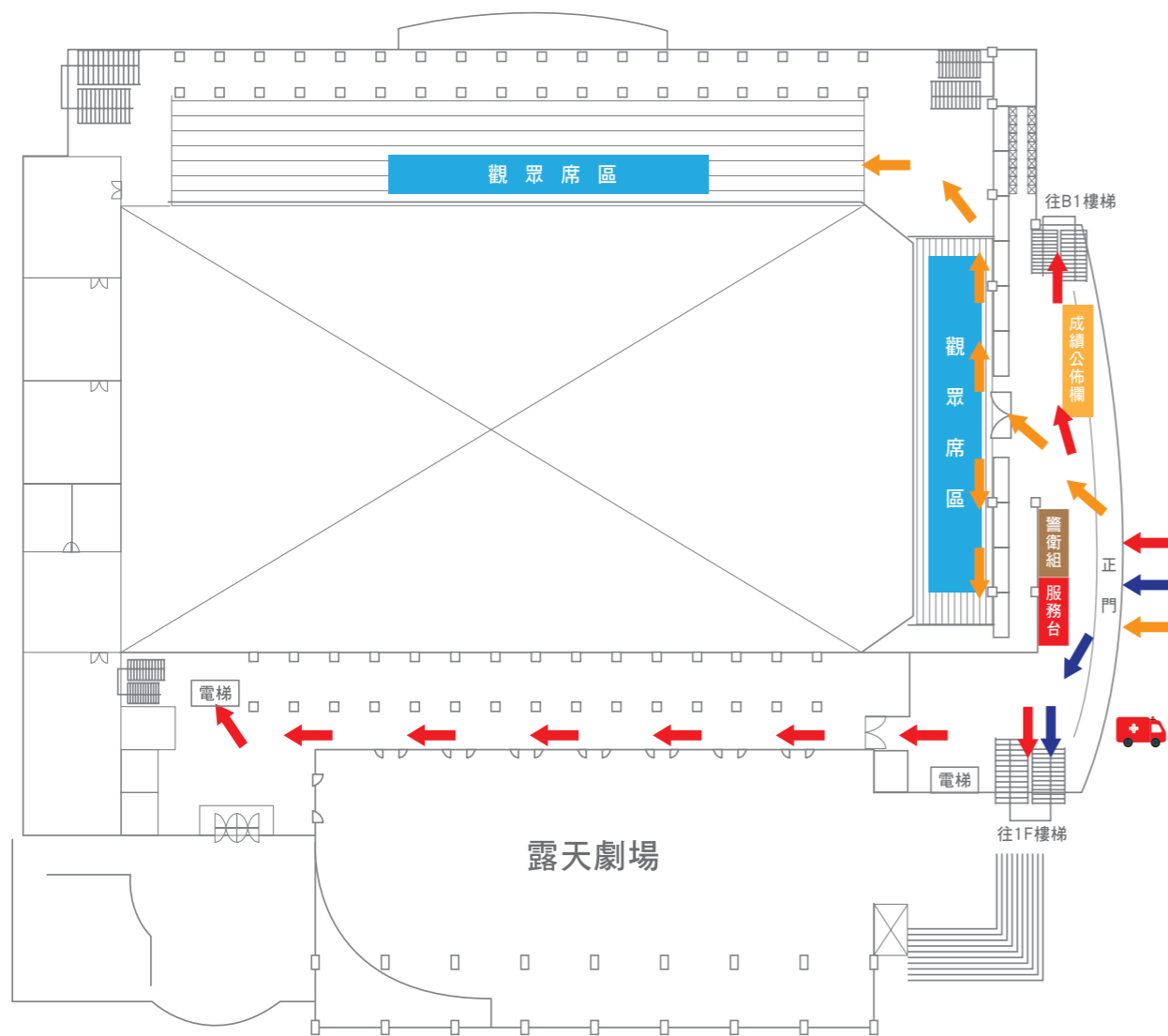
游泳 B1



圖示
 ← 貴賓、媒體、裁判、工作人員動線
 ← 選手動線 (B1競賽區、熱身區、檢錄區)

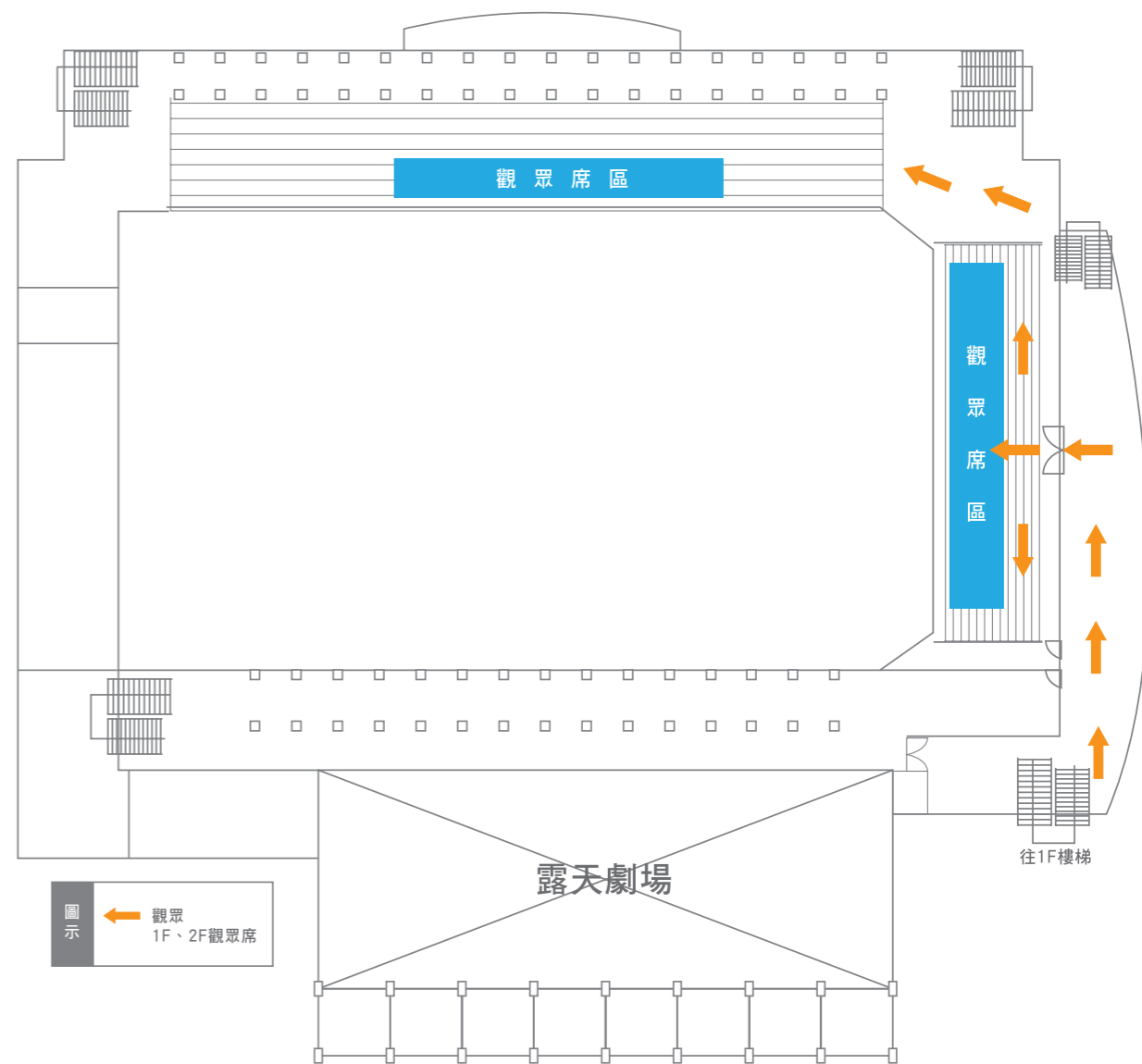
水上運動 | 臺北市立大學詩欣館游泳池

游泳 1F



水上運動 | 臺北市立大學詩欣館游泳池

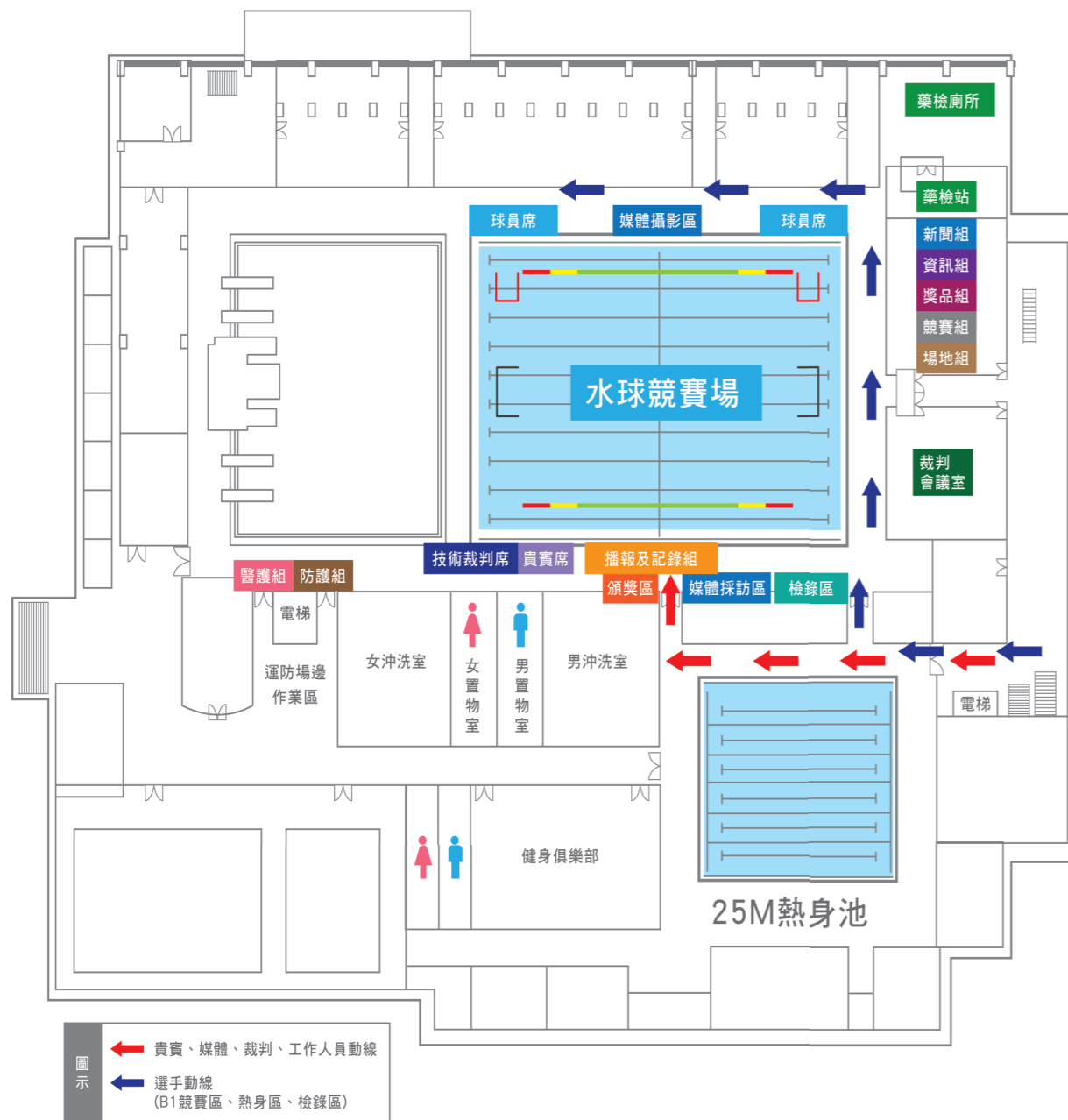
游泳 2F





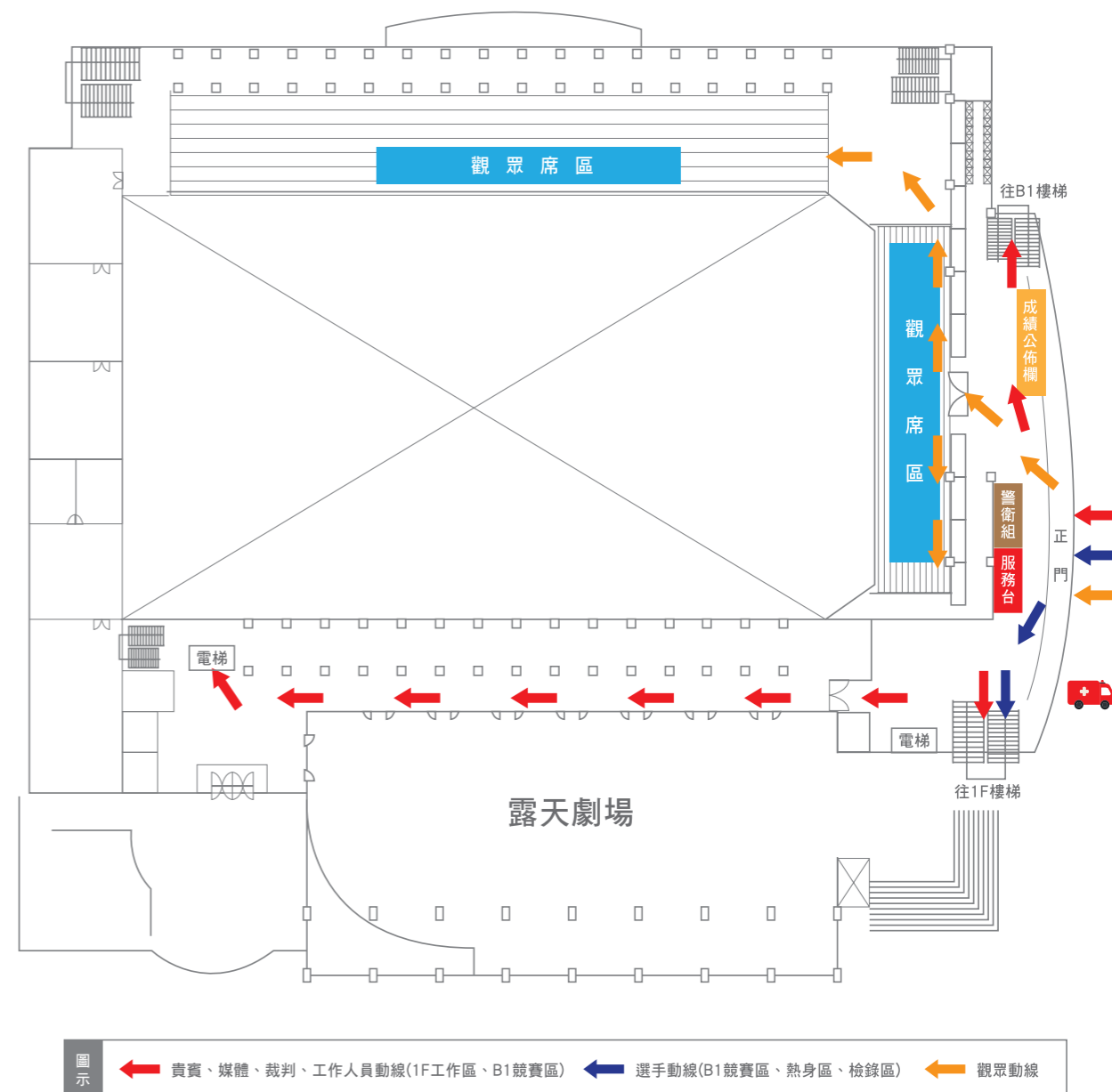
水上運動 | 臺北市立大學詩欣館游泳池

水球 B1



水上運動 | 臺北市立大學詩欣館游泳池

水球 1F



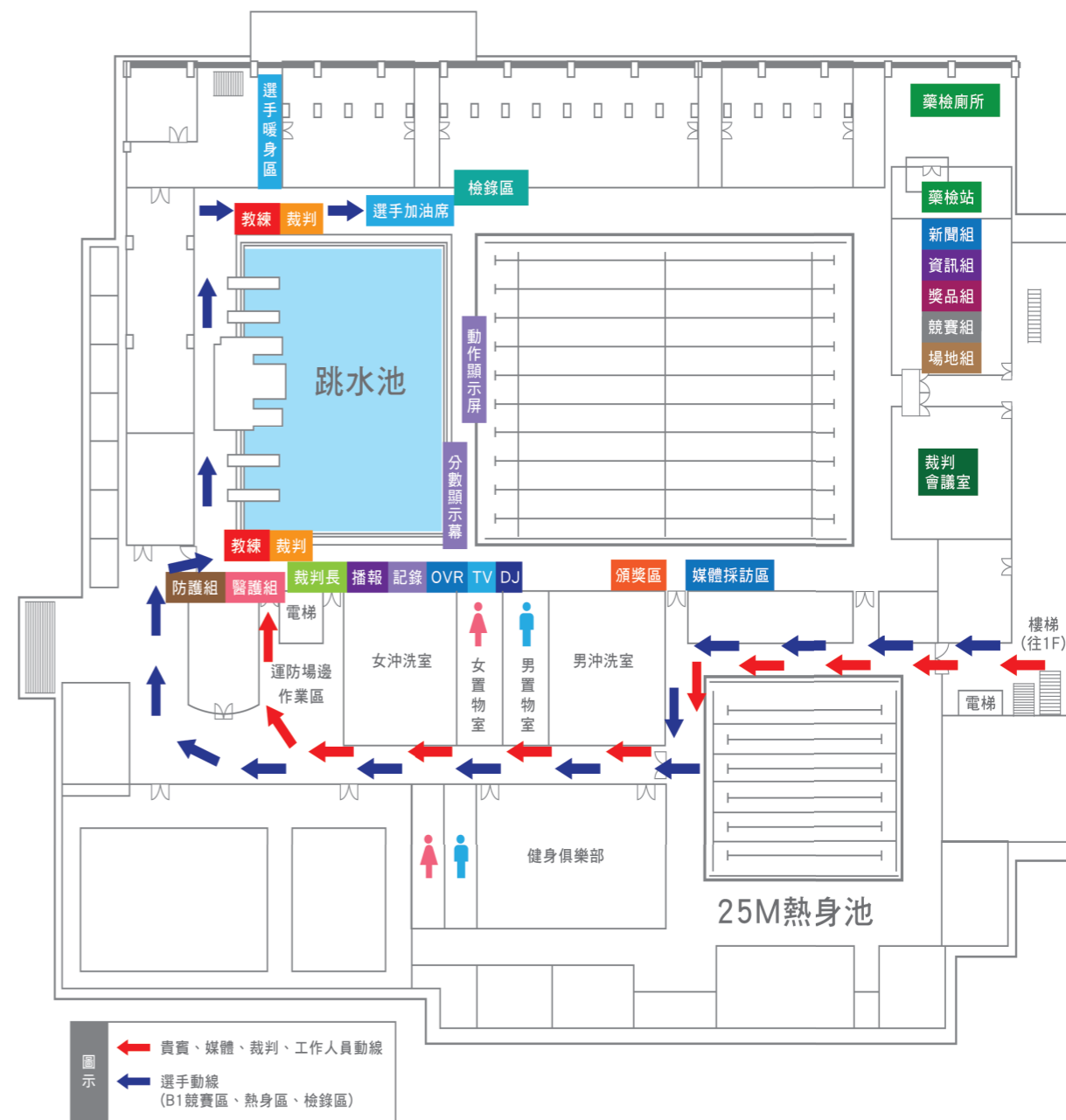
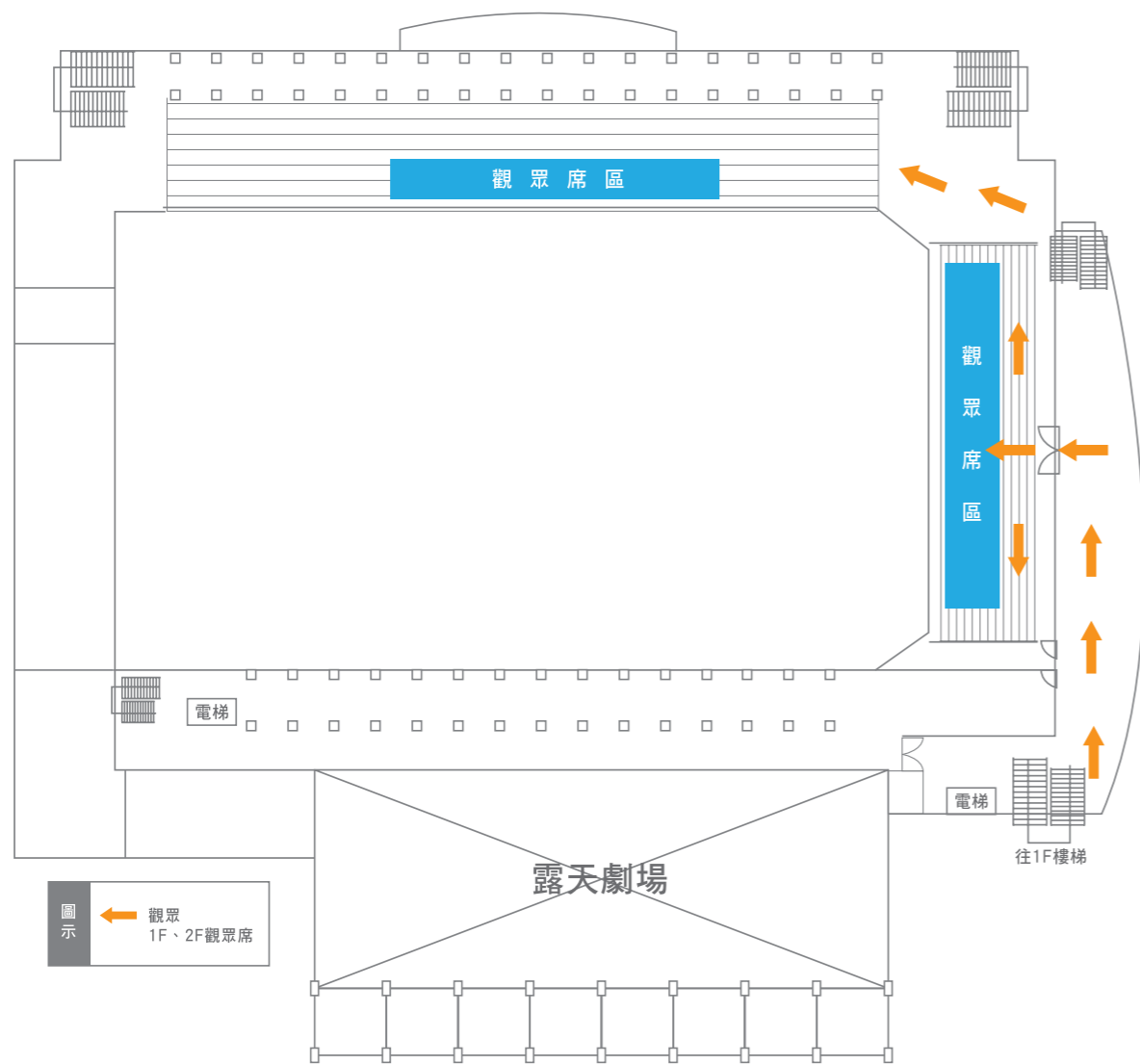


水上運動 | 臺北市立大學詩欣館游泳池

水球 2F

水上運動 | 臺北市立大學詩欣館游泳池

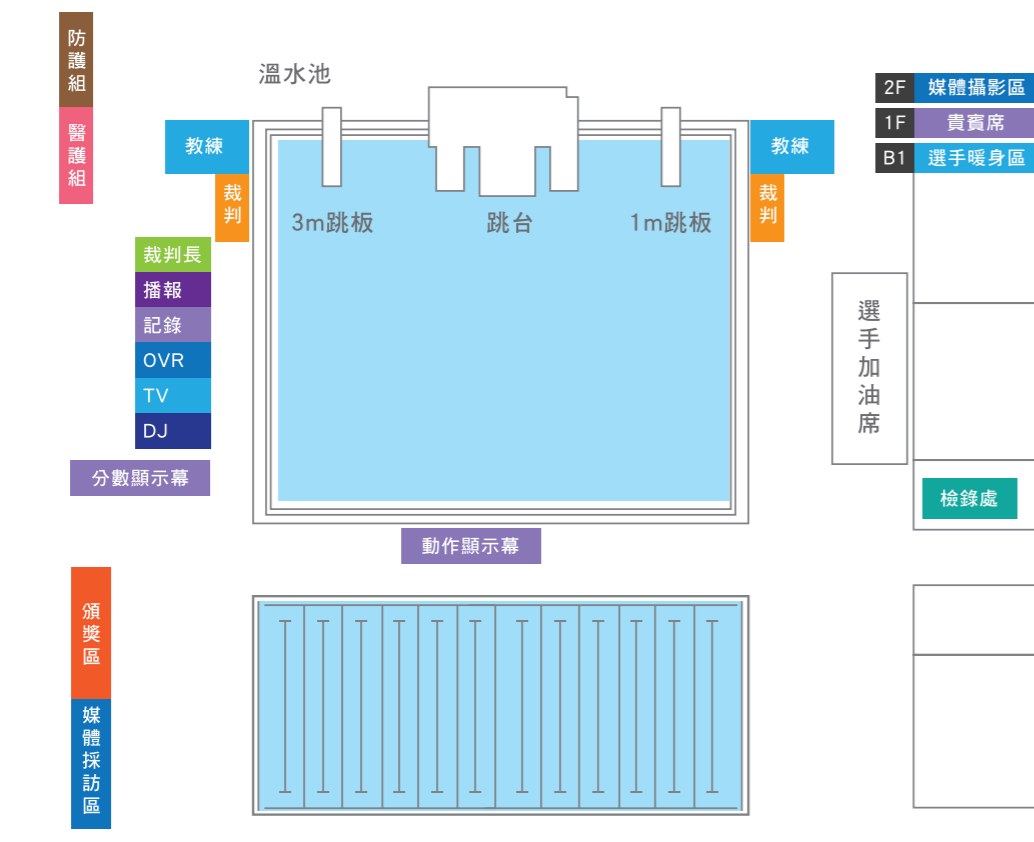
跳水 B1 動線



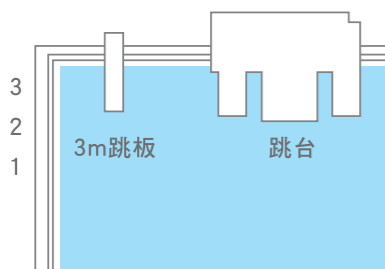


水上運動 | 臺北市立大學詩欣館游泳池

跳水 B1 跳台區

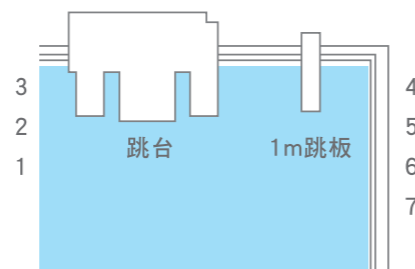


評分裁判位置



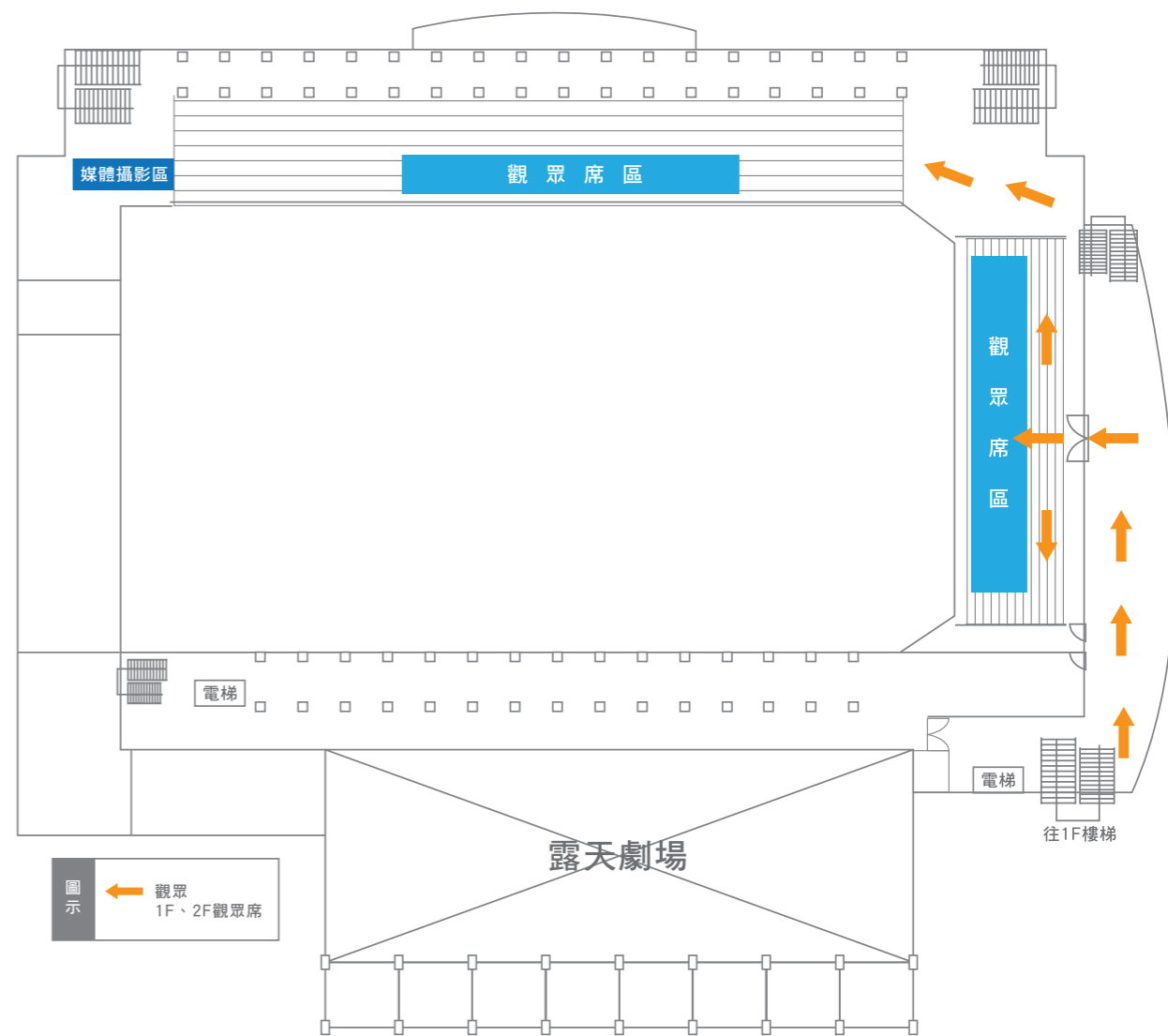
單人項目

評分裁判位置



水上運動 | 臺北市立大學詩欣館游泳池

跳水 2F



射箭 | 競賽場地及交通指引

國立體育大學田徑場



射箭 | 國立體育大學田徑場

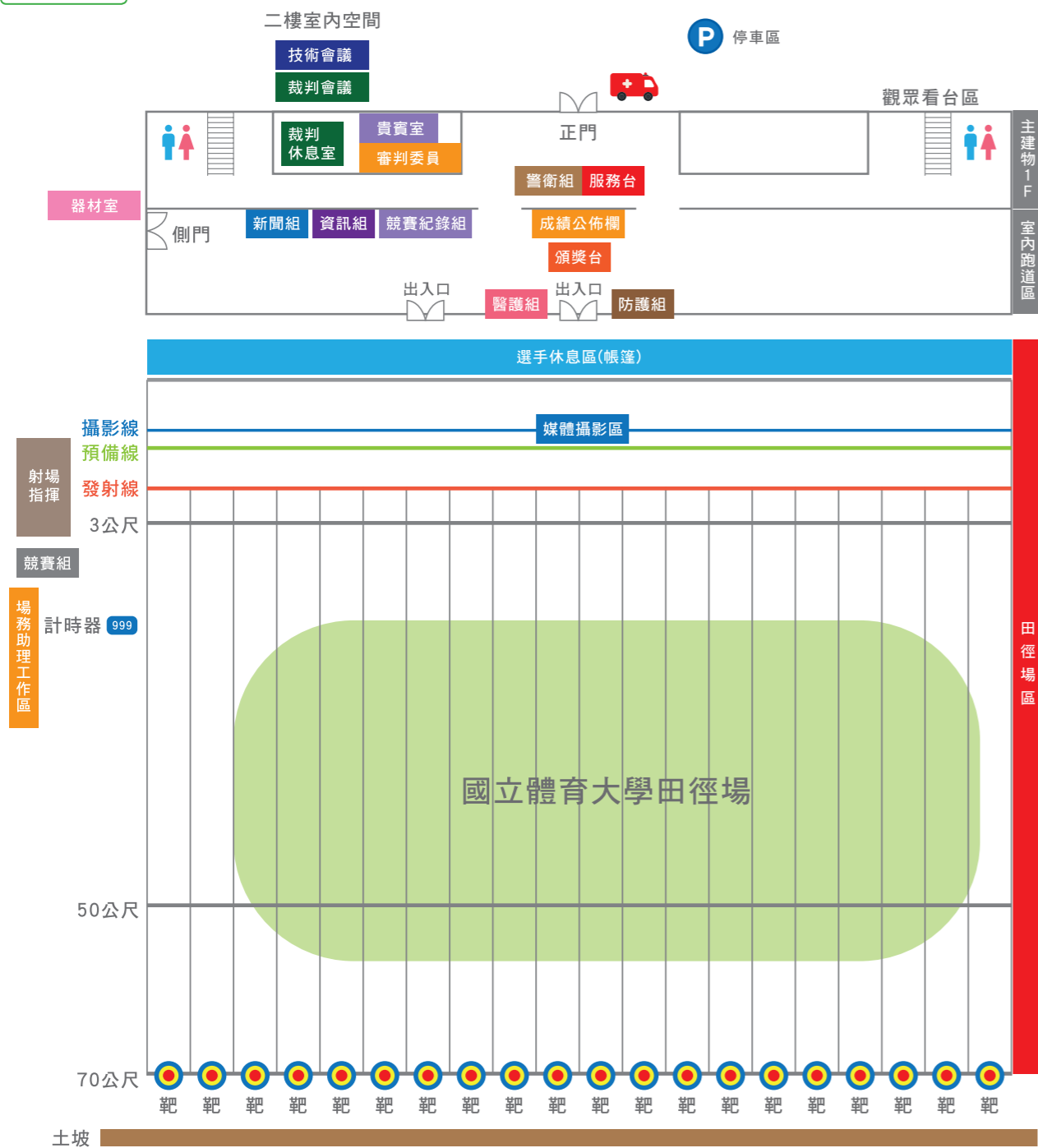
國立體育大學平面圖



●●●●● 行人動線 ■■■■■ 行車動線 P 停車場方向



射箭 | 國立體育大學田徑場



羽球 | 競賽場地及交通指引

長庚科技大學體育館





羽球 | 長庚科技大學體育館

長庚科技大學平面圖



●●●●● 行人動線 ■■■■■ 行車動線 P 停車場方向

羽球 | 長庚科技大學體育館



圖示
← 貴賓、工作人員、媒體、選手動線
→ 觀眾動線

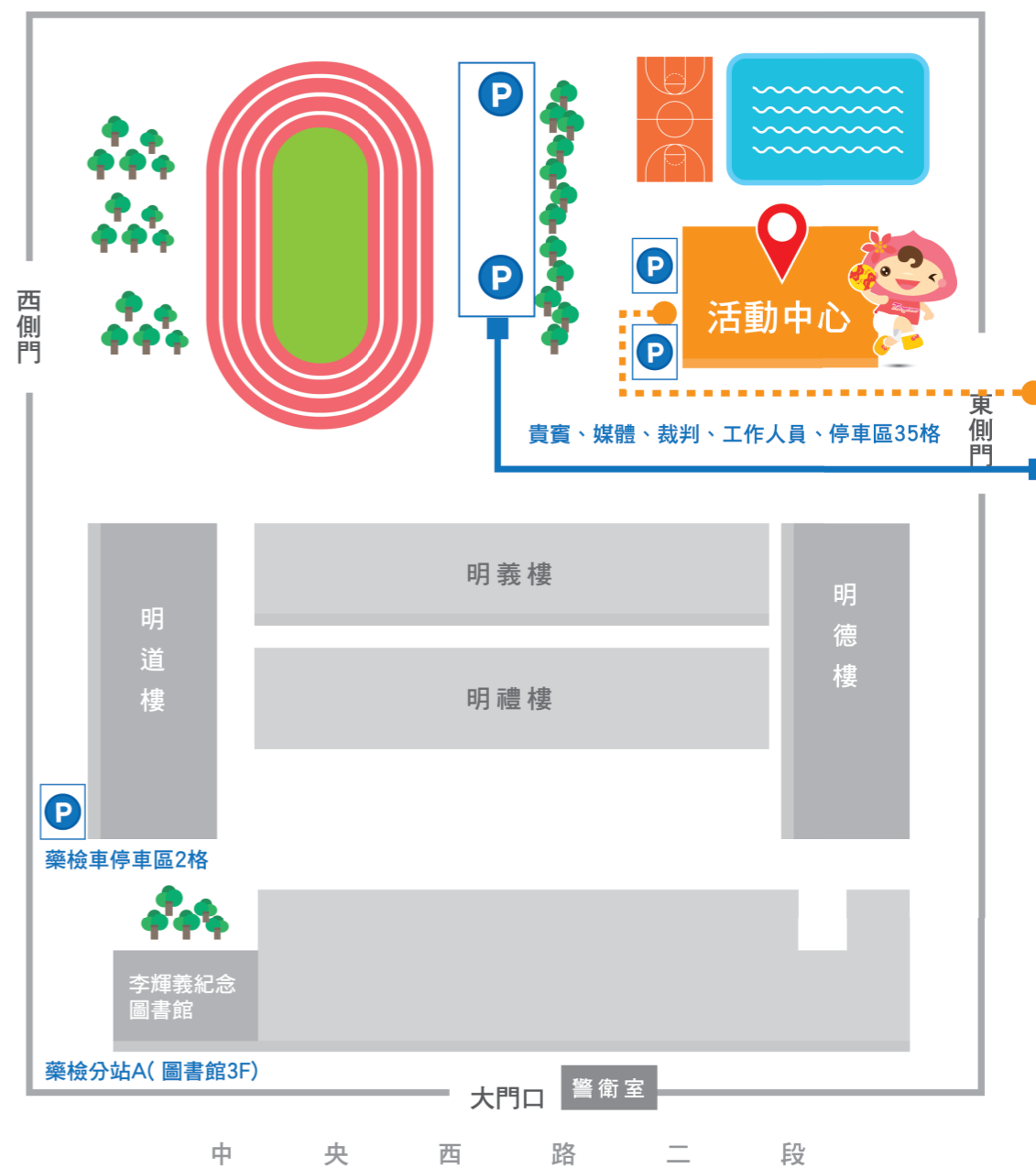
手球 | 競賽場地及交通指引

新明國小體育館



手球 | 新明國小體育館

新明國小平面圖



場地動線圖

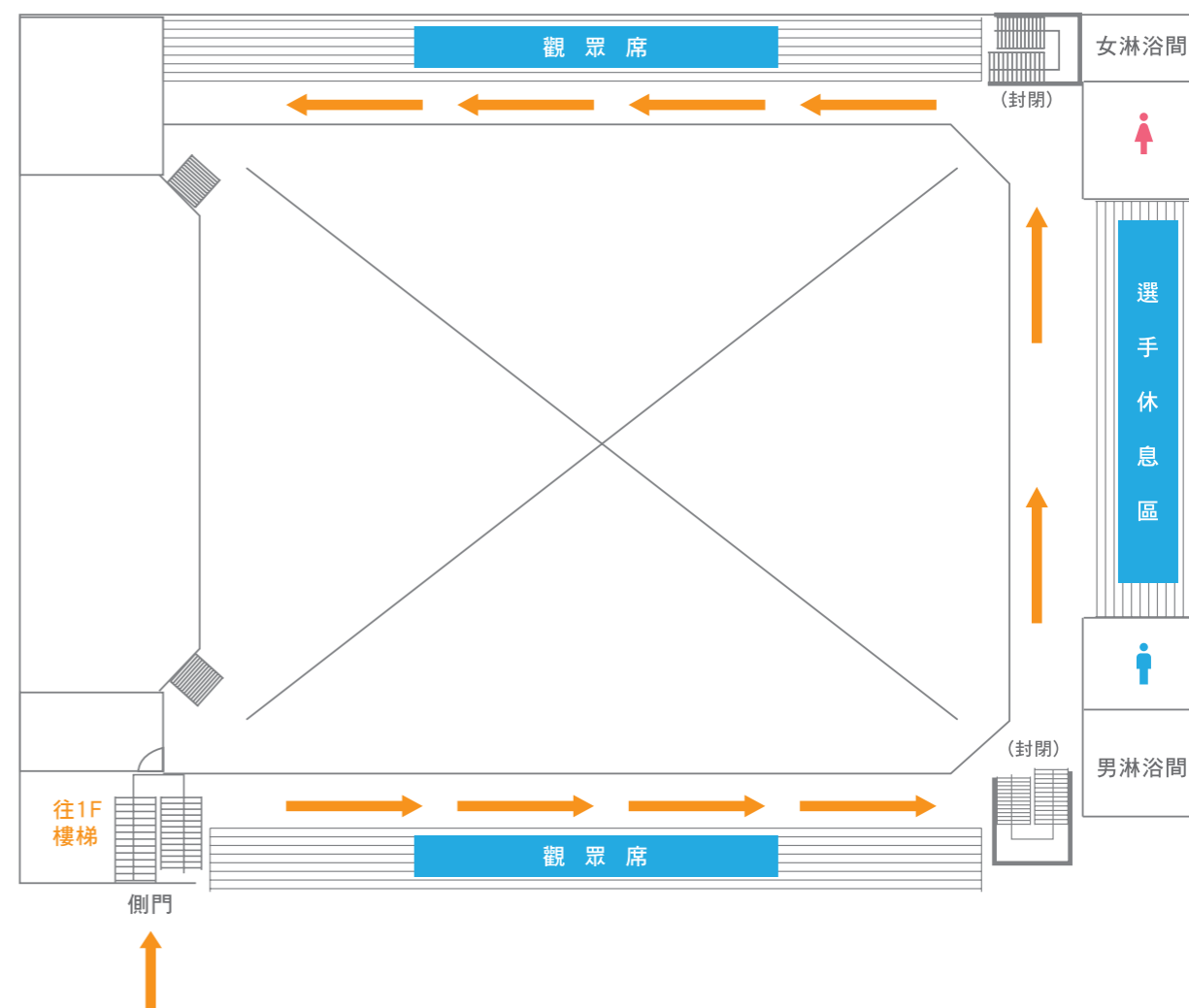
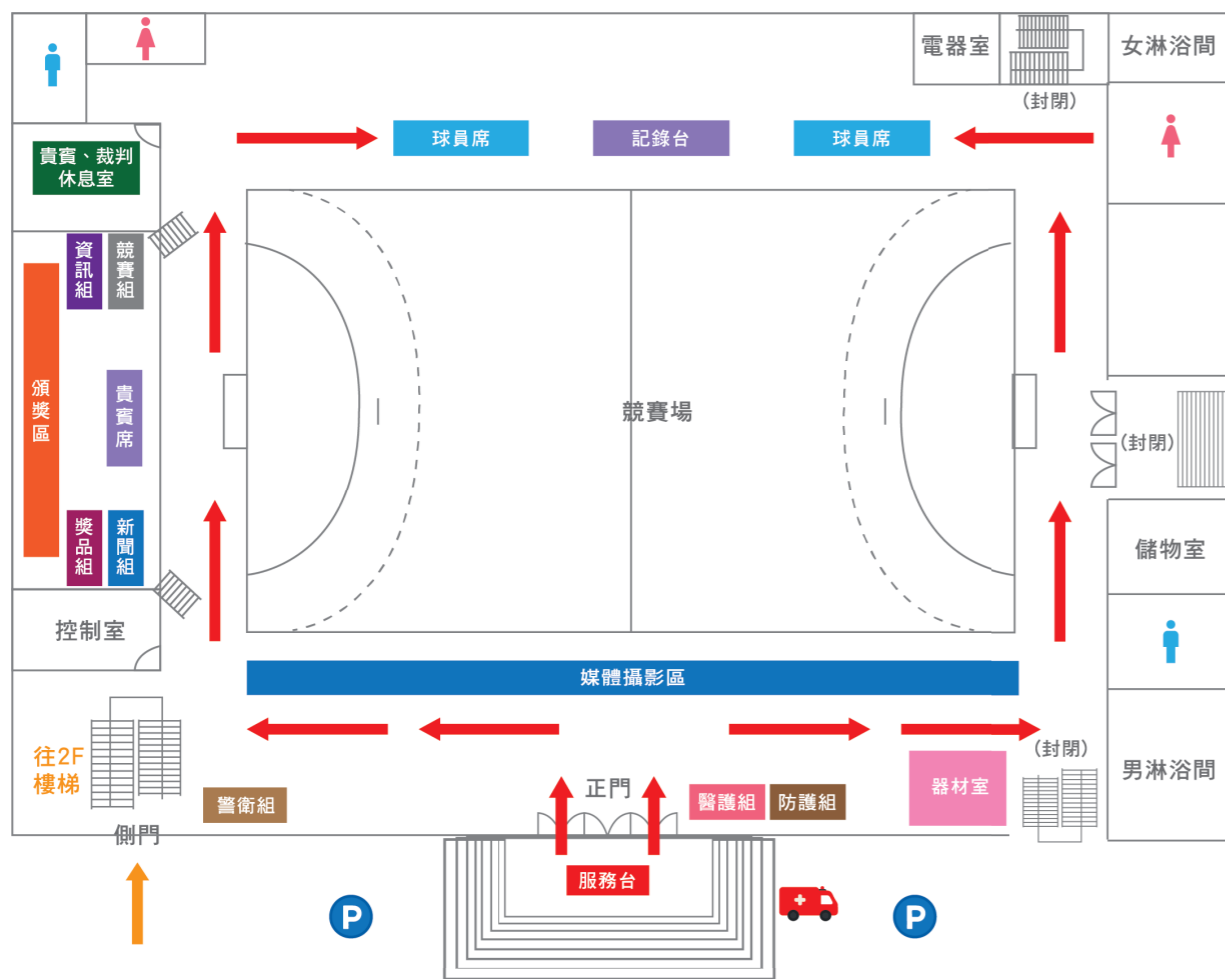


手球 | 新明國小體育館

手球 | 新明國小體育館

1F

2F



圖示
 ← 貴賓、媒體、裁判、工作人員、當場次比賽選手動線 (1F競賽場區)
 ← 觀眾、下一場次比賽選手動線 (2F觀眾區、選手休息區)

圖示
 ← 觀眾、下一場次比賽選手動線 (2F觀眾區、選手休息區)

籃球 | 競賽場地及交通指引

大成國中活動中心



籃球 | 大成國中體育館

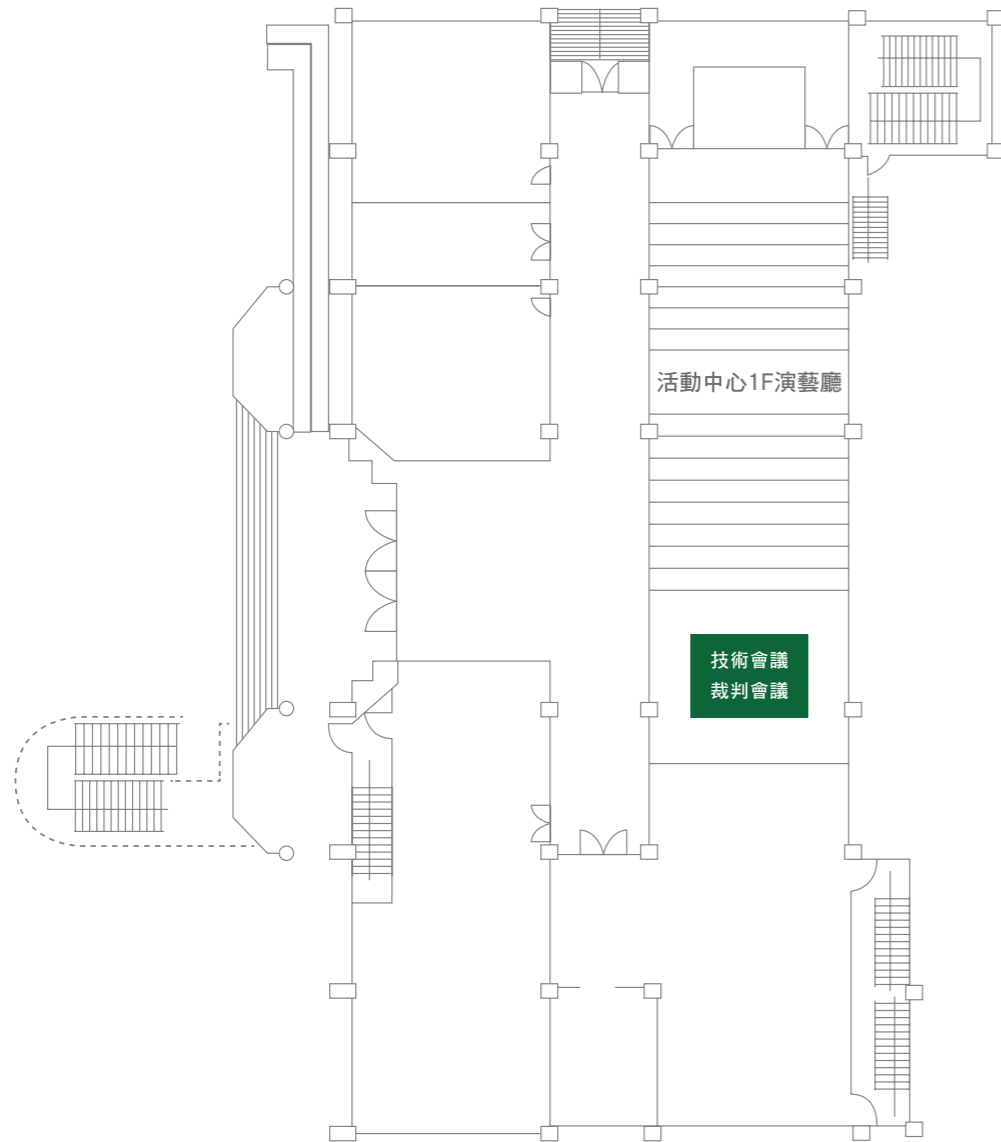
大成國中平面圖





籃球 | 大成國中活動中心

1F



籃球 | 大成國中活動中心

2F



大成國中仁愛樓2F教室



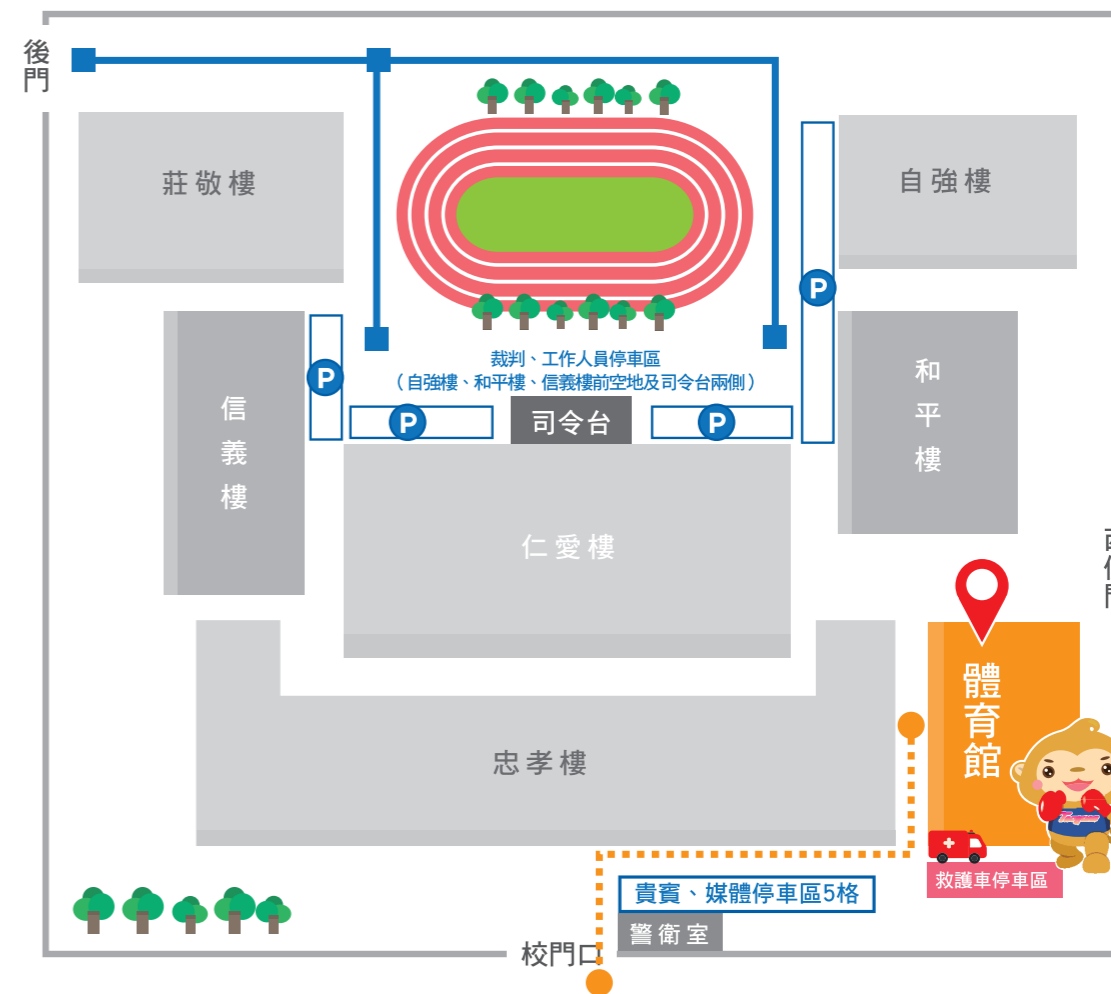
拳擊 | 競賽場地及交通指引

平鎮國中體育館



拳擊 | 平鎮國中體育館

平鎮國中平面圖



●●●●● 行人動線 ——— 行車動線 P 停車場方向



拳擊 | 平鎮國中體育館

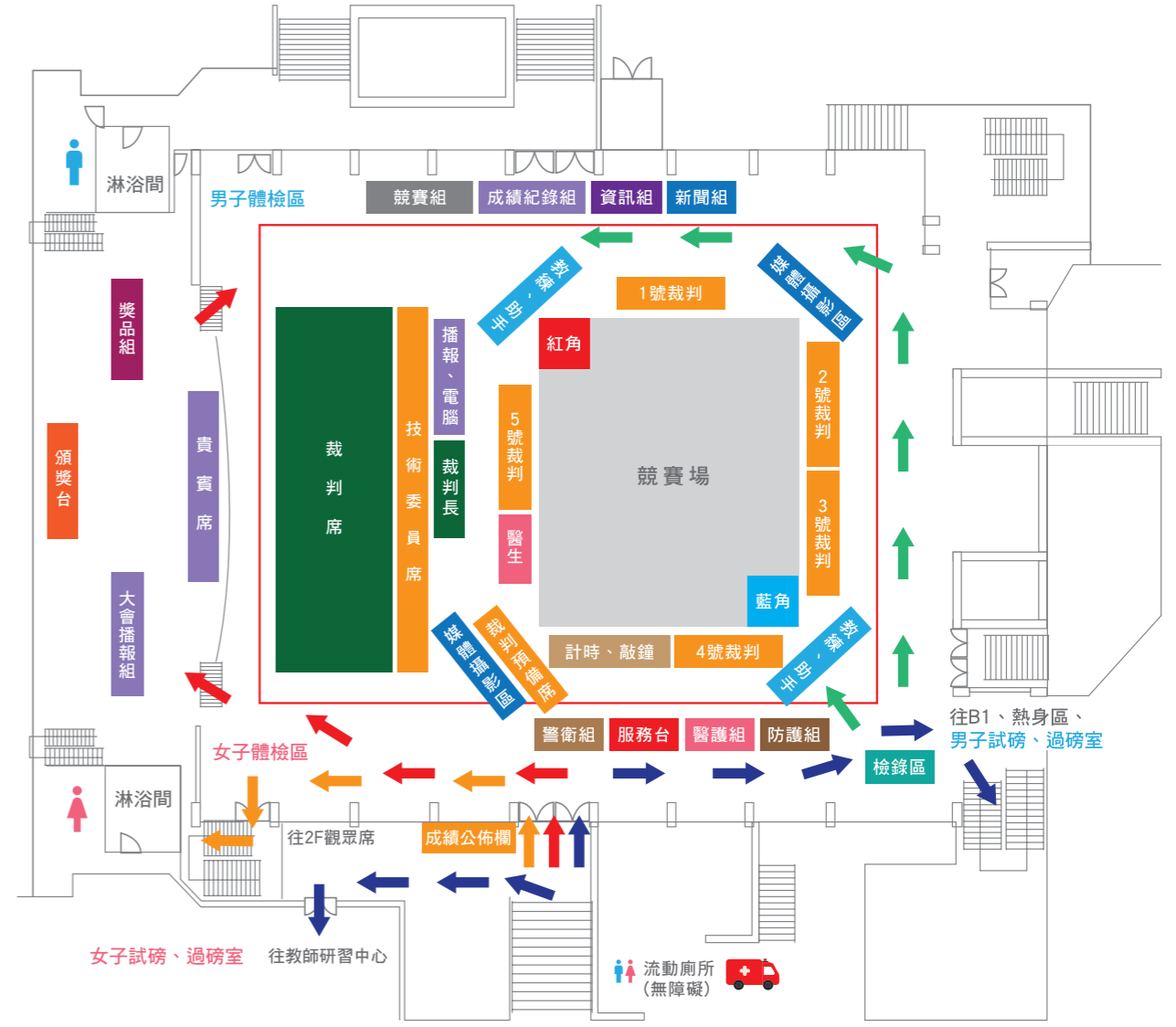
B1



圖示
 ← 選手動線 B1熱身區、男子試磅過磅室
 → 選手往1F競賽場動線

拳擊 | 平鎮國中體育館

1F

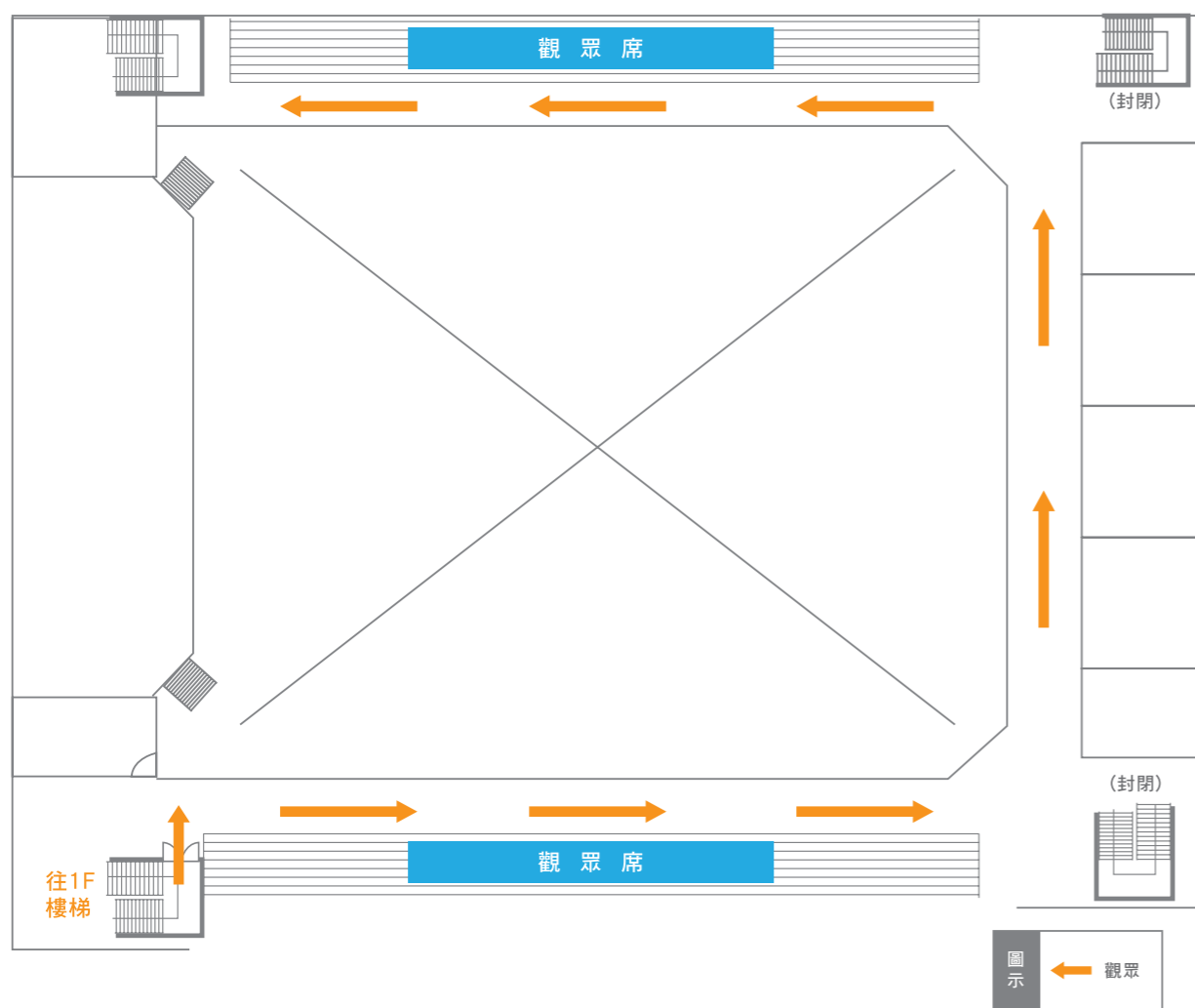


圖示
 ← 貴賓、媒體、裁判、工作人員動線
 → 觀眾動線 (2F觀眾看台區)
 ← 選手動線 館內：1F競賽場；B1熱身區、男子試磅過磅室
 館外：女子試磅過磅室
 → 選手退場動線



拳擊 | 平鎮國中體育館

2F



自由車場地賽 | 競賽場地及交通指引

臺中市自由車場





自由車場地賽 | 臺中市自由車場

臺中市自由車場平面圖



●●●●● 行人動線 ■■■■■ 行車動線 P 停車場方向

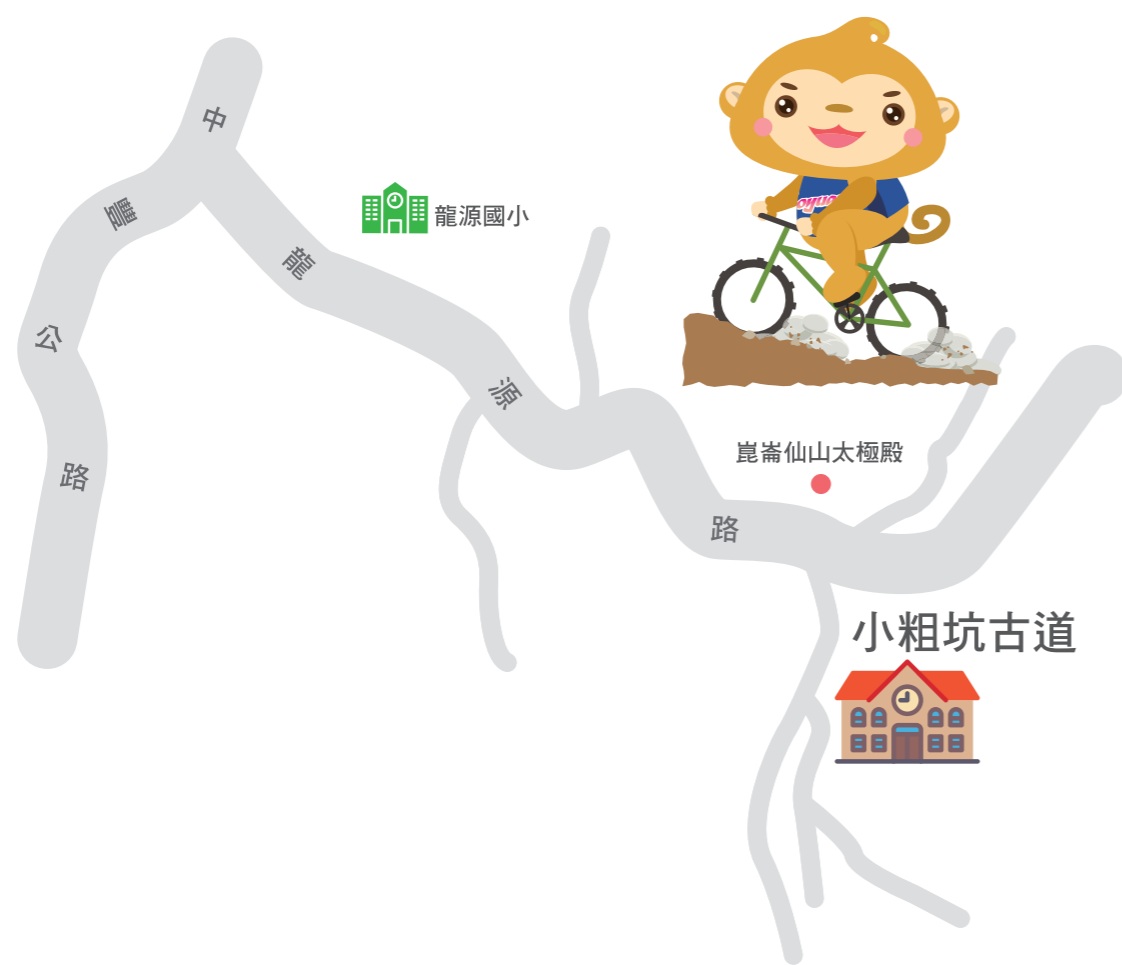
自由車場地賽 | 臺中市自由車場

圖示 ■ 彎道裁判執法區域



自由車登山車下坡賽 | 競賽場地及交通指引

小粗坑古道



自由車登山車下坡賽 | 小粗坑古道

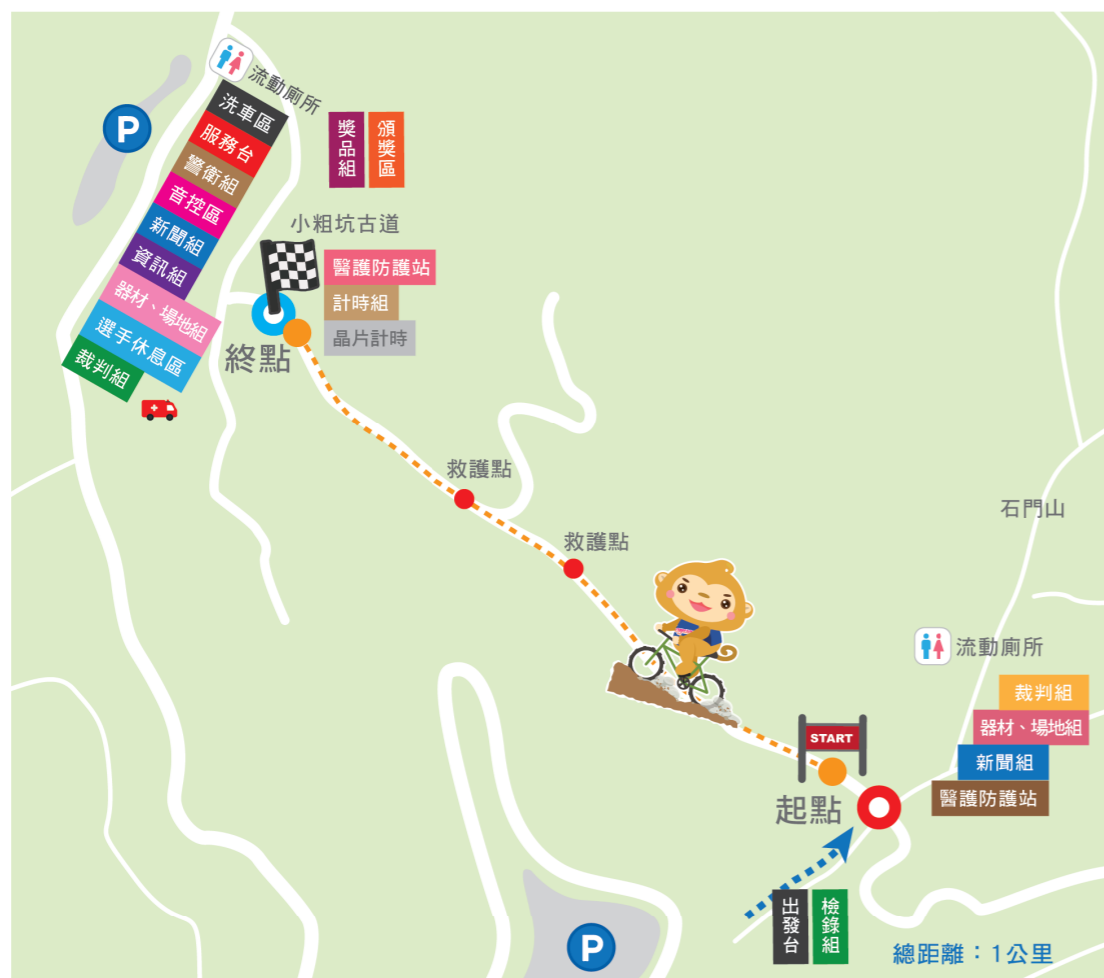
自由車登山車平面圖



●——● 計時路線 ←—— 出發路線 P 停車場方向

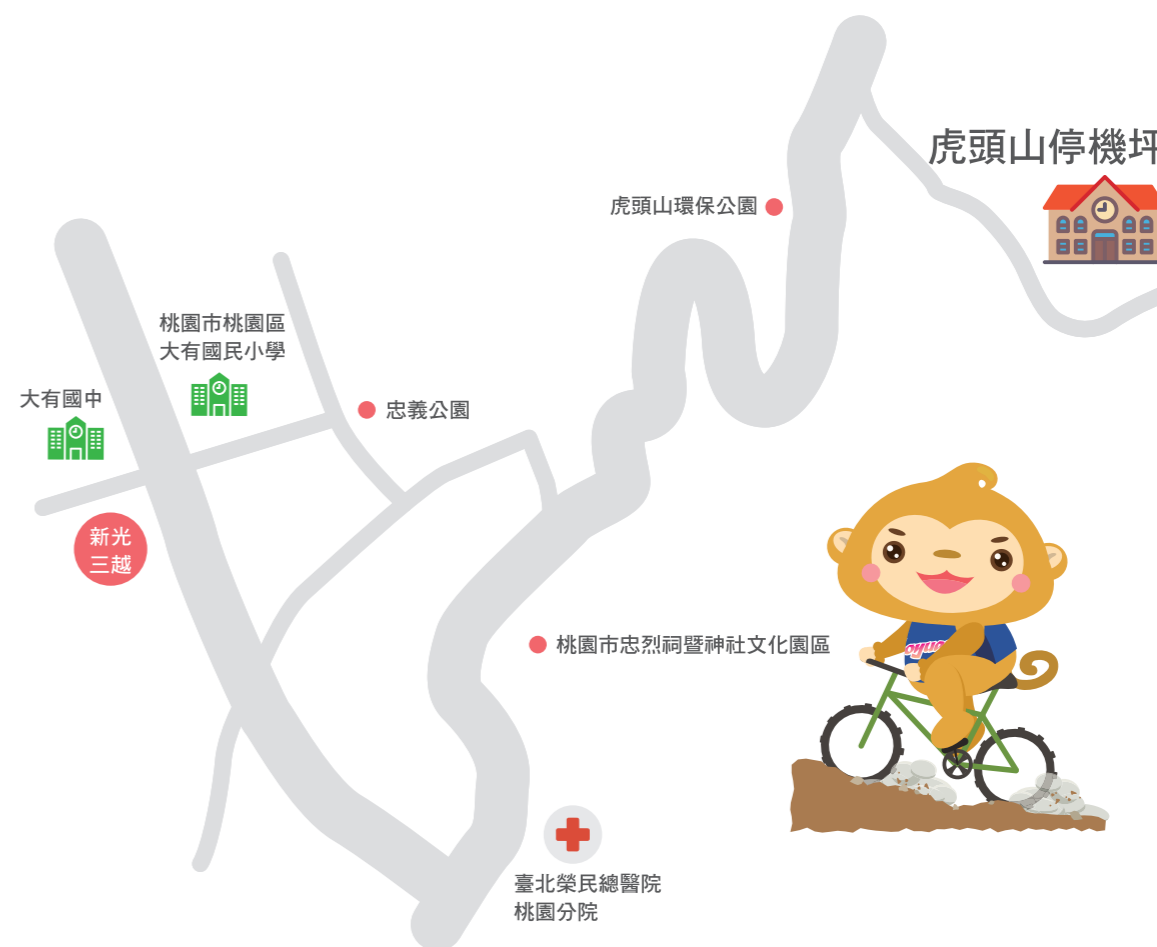


自由車登山車下坡賽 | 小粗坑古道



自由車登山車越野賽 | 競賽場地及交通指引

虎頭山風景特定區





自由車登山車越野賽 | 虎頭山風景特定區

自由車登山車平面圖



自由車登山車越野賽 | 虎頭山風景特定區

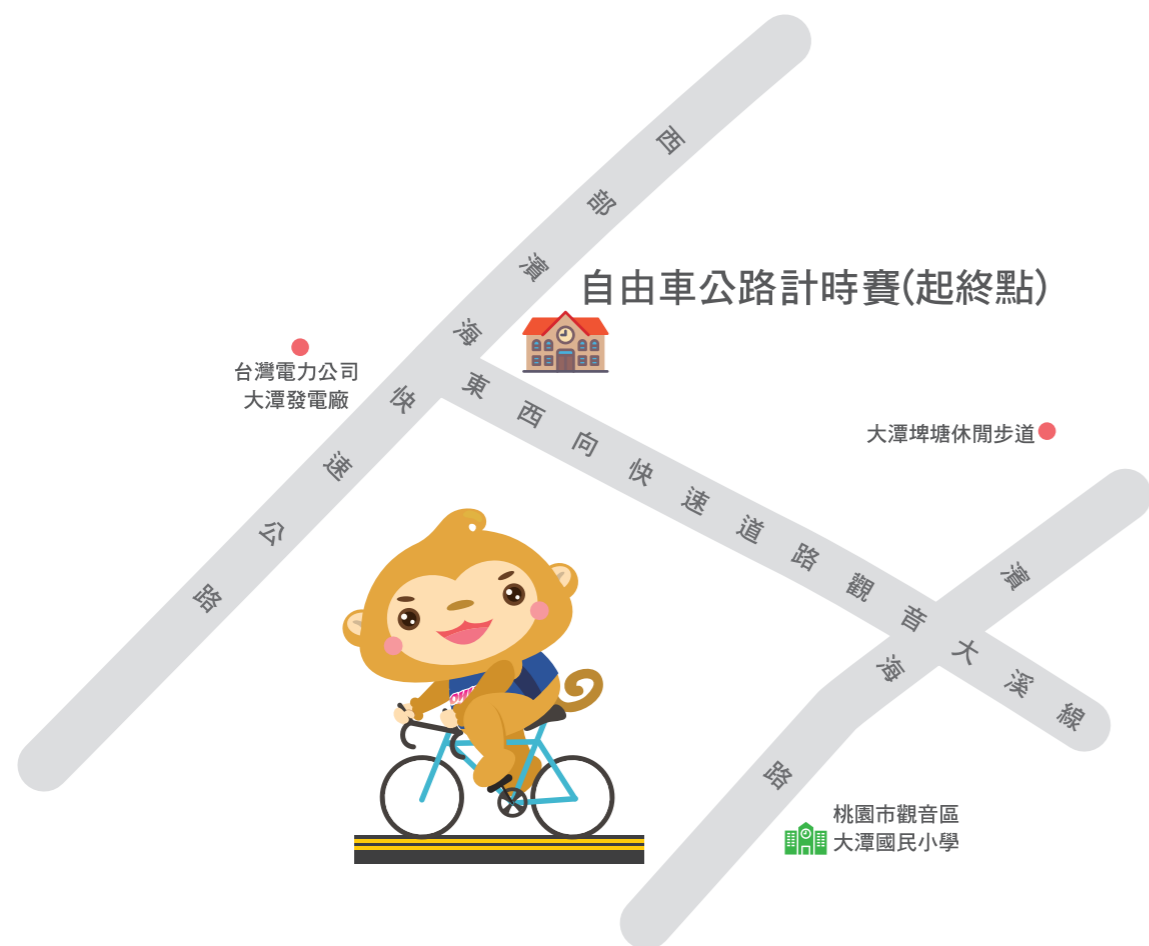
起終點會場 - 虎頭山停機坪



●●●●● 出發路線 ←←←←← 計時路線 P 停車場方向

自由車公路賽 | 競賽場地及交通指引

台 61 線 (個人計時賽)



自由車公路賽 | 台 61 線 (個人計時賽)

自由車公路賽平面圖



360 度全景影片



自由車公路賽 | 台 61 線 (個人計時賽)

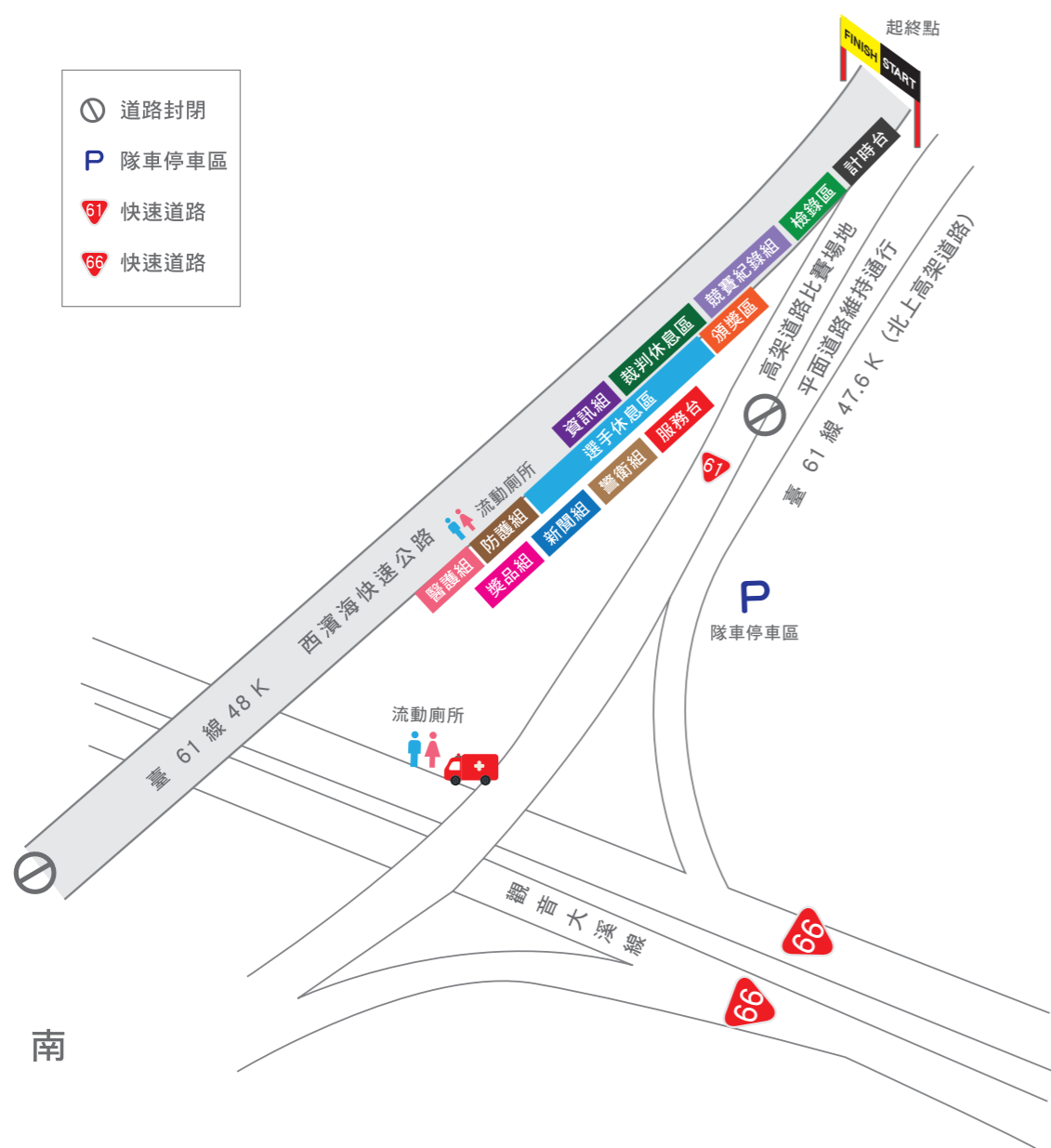
360 度全景影片



自由車公路賽 | 競賽場地及交通指引

自由車公路賽 | 公路個人賽

起點 - 桃園展演中心



自由車公路賽 | 公路個人賽

終點 - 復興區角板山仁愛停車場



自由車公路賽 | 公路個人賽

女子組競賽路線



●——● 競賽路線

自由車公路賽 | 公路個人賽

男子組競賽路線



●——● 競賽路線

自由車公路賽 | 公路個人賽

男子組競賽路線 - 海軍基地繞圈路段

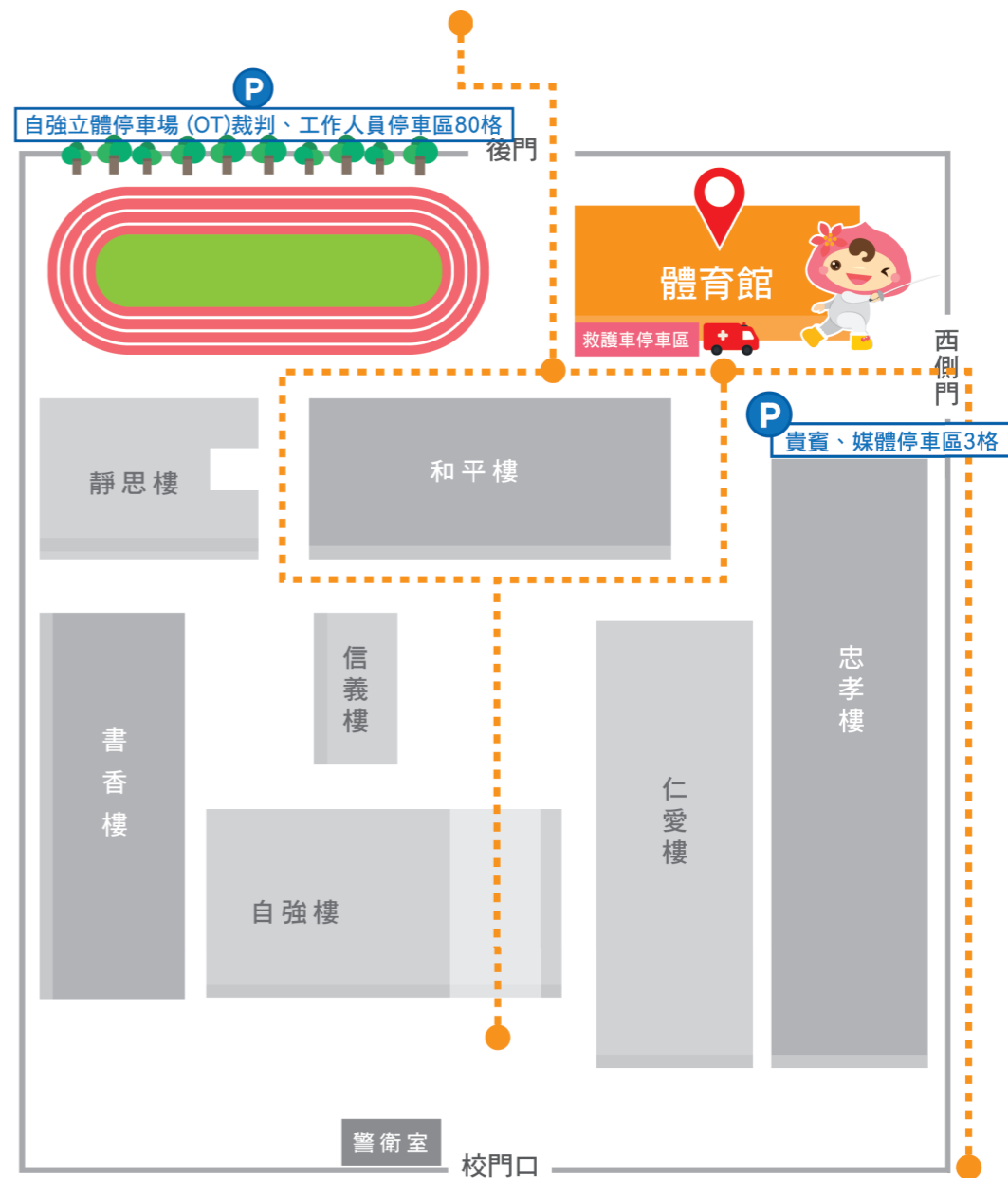


擊劍 | 競賽場地及交通指引

自強國中體育館

擊劍 | 自強國中體育館

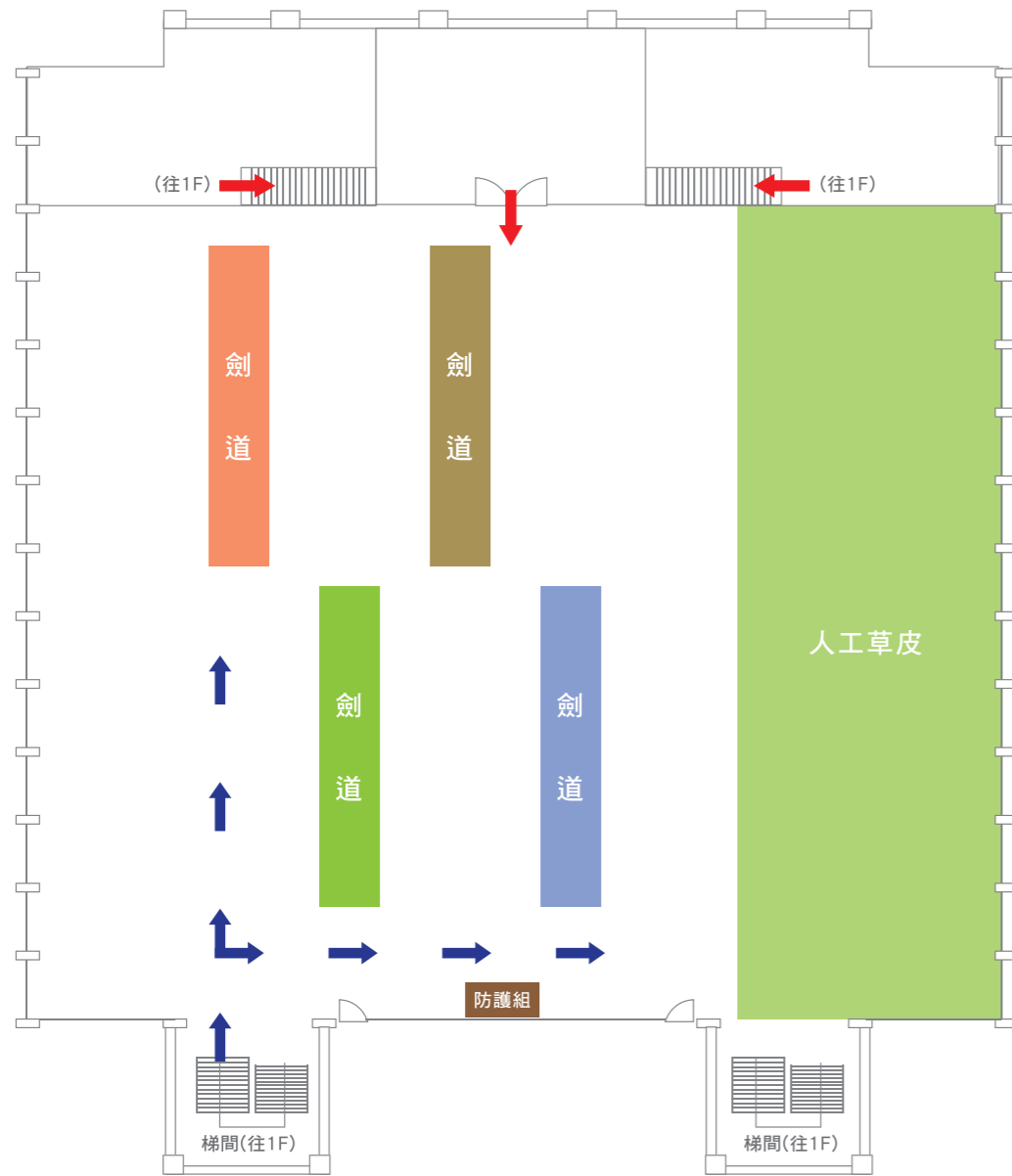
自強國中平面圖





擊劍 | 自強國中體育館

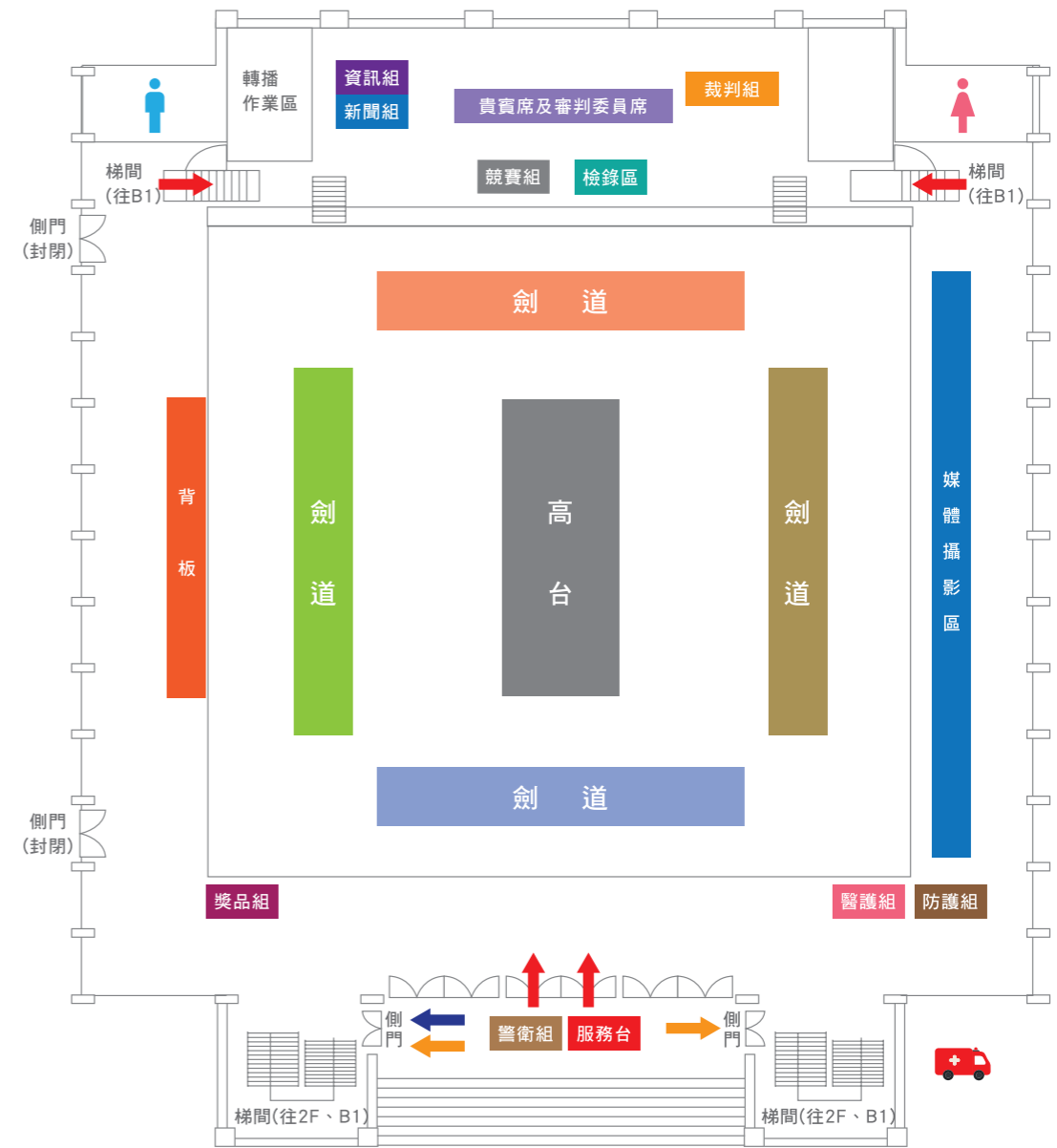
B1



圖示
← 裁判、工作人員動線(B1練習場)
← 選手動線(B1練習場)

擊劍 | 自強國中體育館

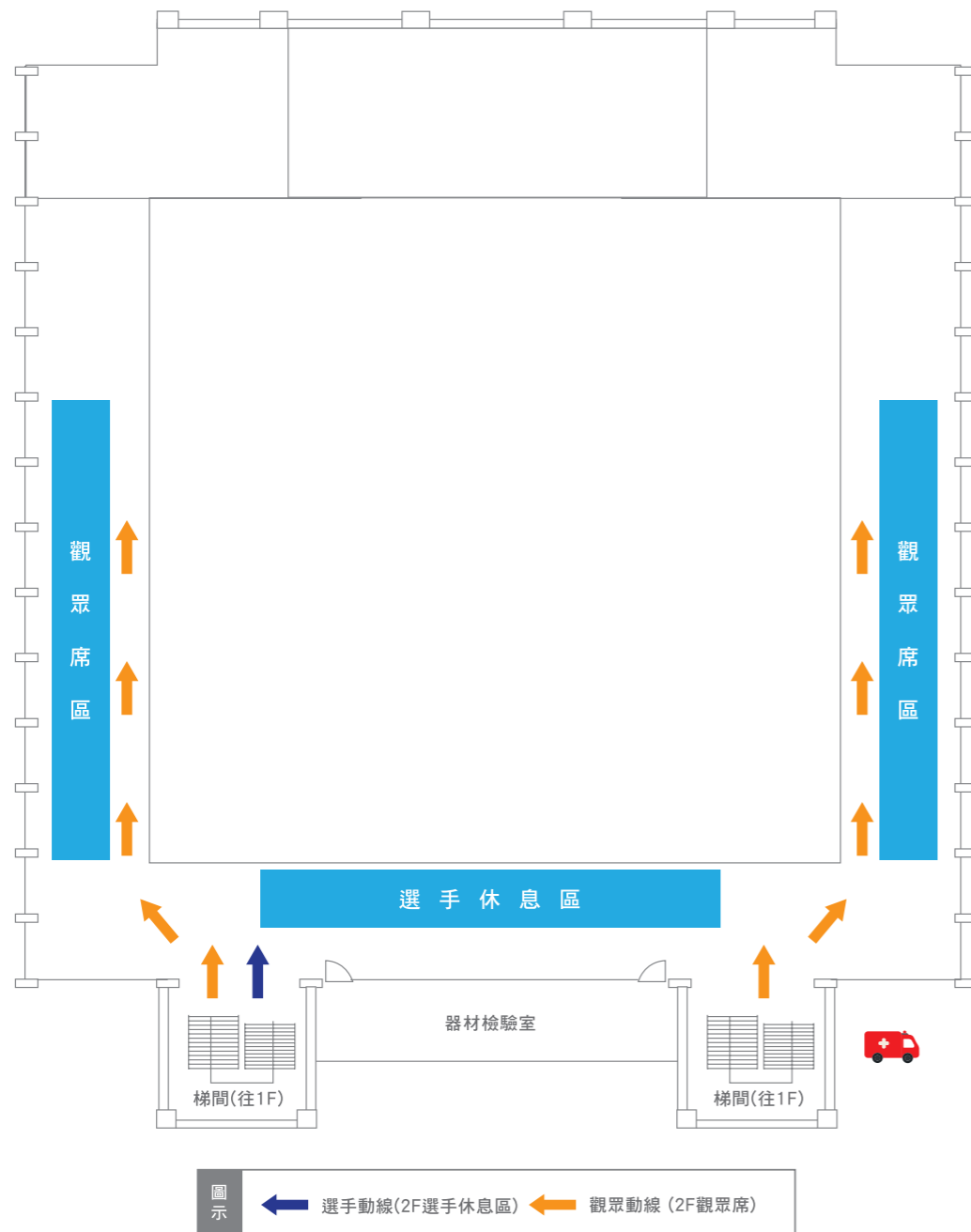
1F



圖示
← 貴賓、媒體、裁判、工作人員動線(1F競賽場、B1練習場)
← 選手動線(1F競賽區及檢錄區、B1練習場、2F選手休息區)
← 觀眾動線(2F觀眾席)

擊劍 | 自強國中體育館

2F



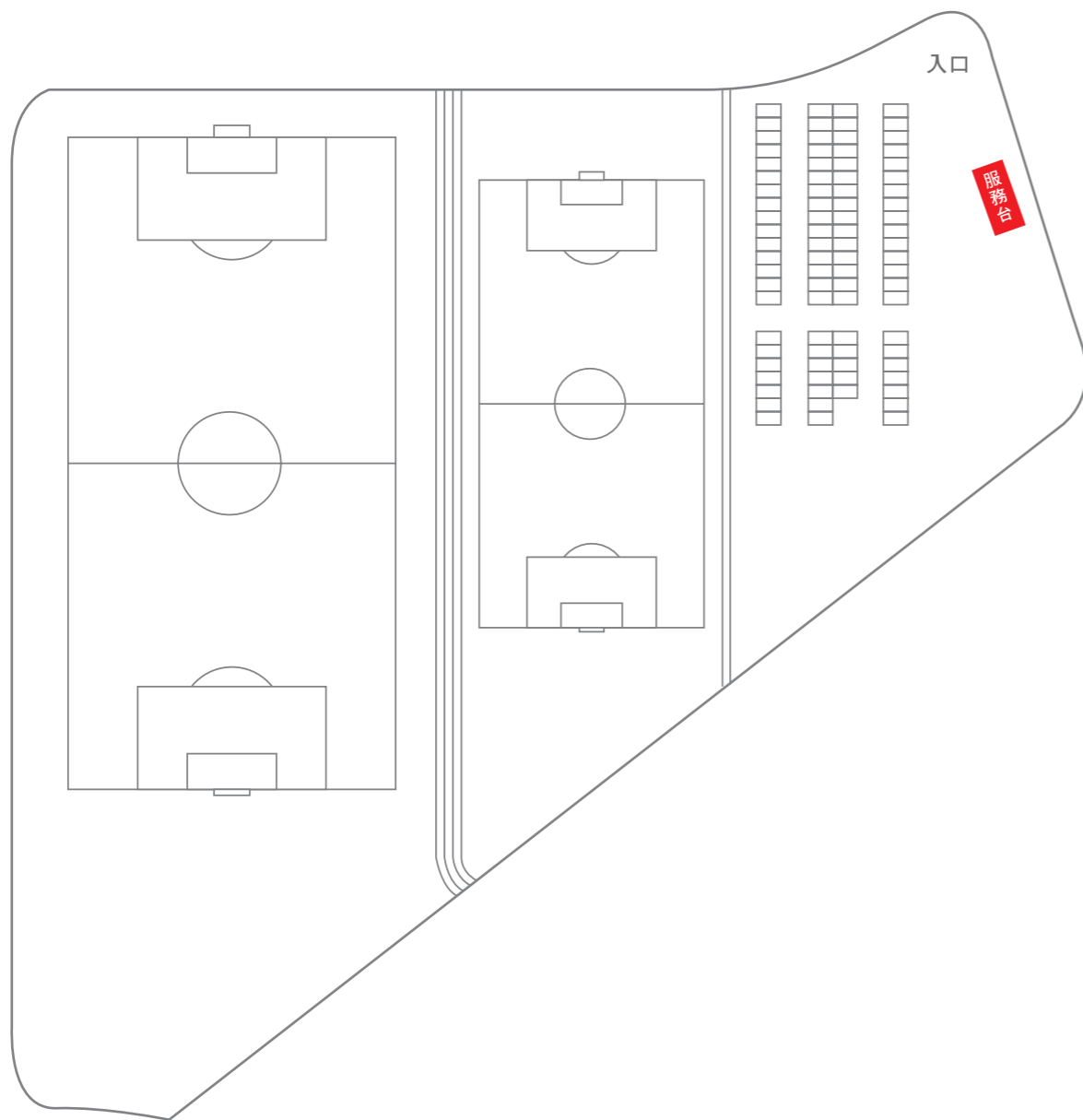
足球練習 | 競賽場地及交通指引

青埔足球訓練基地





足球練習 | 青埔足球訓練基地



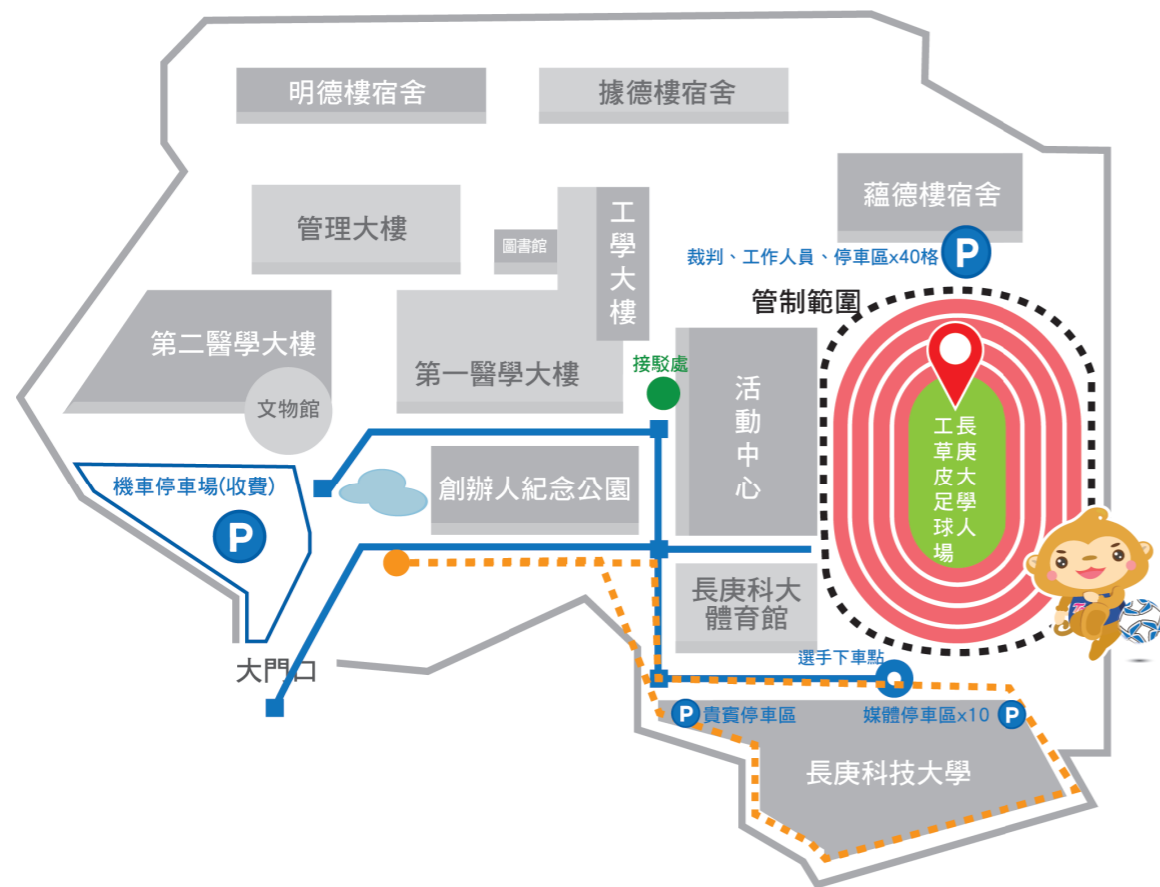
足球男子組 | 競賽場地及交通指引

長庚大學人工草皮足球場



足球男子組 | 長庚大學人工草皮足球場

長庚大學平面圖

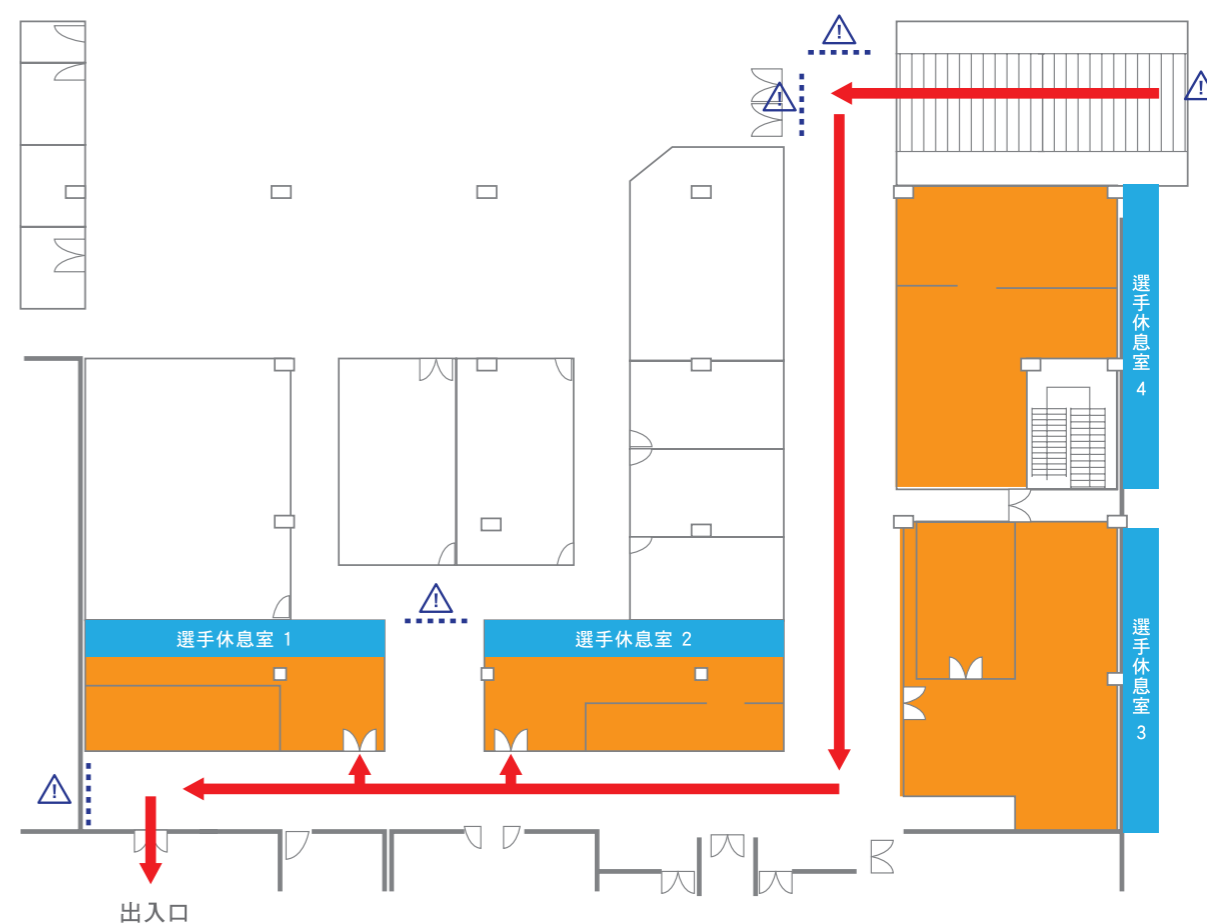


●●●●● 行人動線 ■■■■■ 行車動線 P 停車場方向

足球男子組 | 長庚大學人工草皮足球場

B1

活動中心B1平面圖





足球男子組 | 長庚大學人工草皮足球場

1F



足球男子組 | 長庚大學人工草皮足球場

2F

活動中心2F平面圖



足球女子組 | 競賽場地及交通指引

國立體育大學人工草皮足球場



足球女子組 | 國立體育大學人工草皮足球場

國立體育大學平面圖



●●●●● 行人動線 ——— 行車動線 P 停車場方向

360 度全景影片



足球女子組 | 國立體育大學人工草皮足球場



競技體操 | 競賽場地及交通指引

國立體育大學綜合體育館



360 度全景影片



競技體操 | 國立體育大學綜合體育館

國立體育大學平面圖



競技體操 | 國立體育大學綜合體育館

B1



●●●●● 行人動線 ■■■■■ 行車動線 P 停車場方向

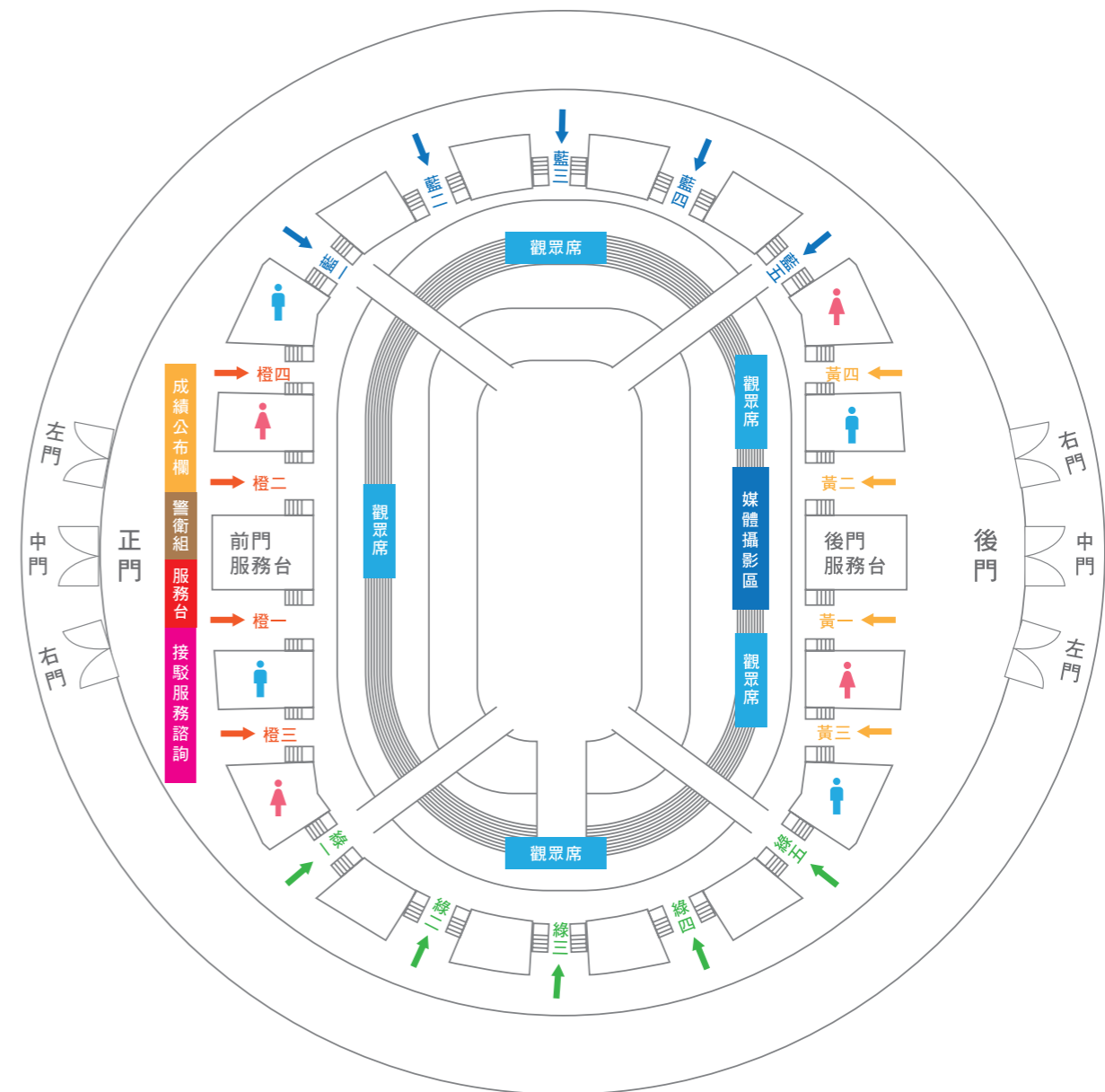
競技體操 | 國立體育大學綜合體育館

1F



競技體操 | 國立體育大學綜合體育館

2F



韻律體操 | 競賽場地及交通指引

龍潭國中體育館



韻律體操 | 龍潭國中體育館

龍潭國中平面圖

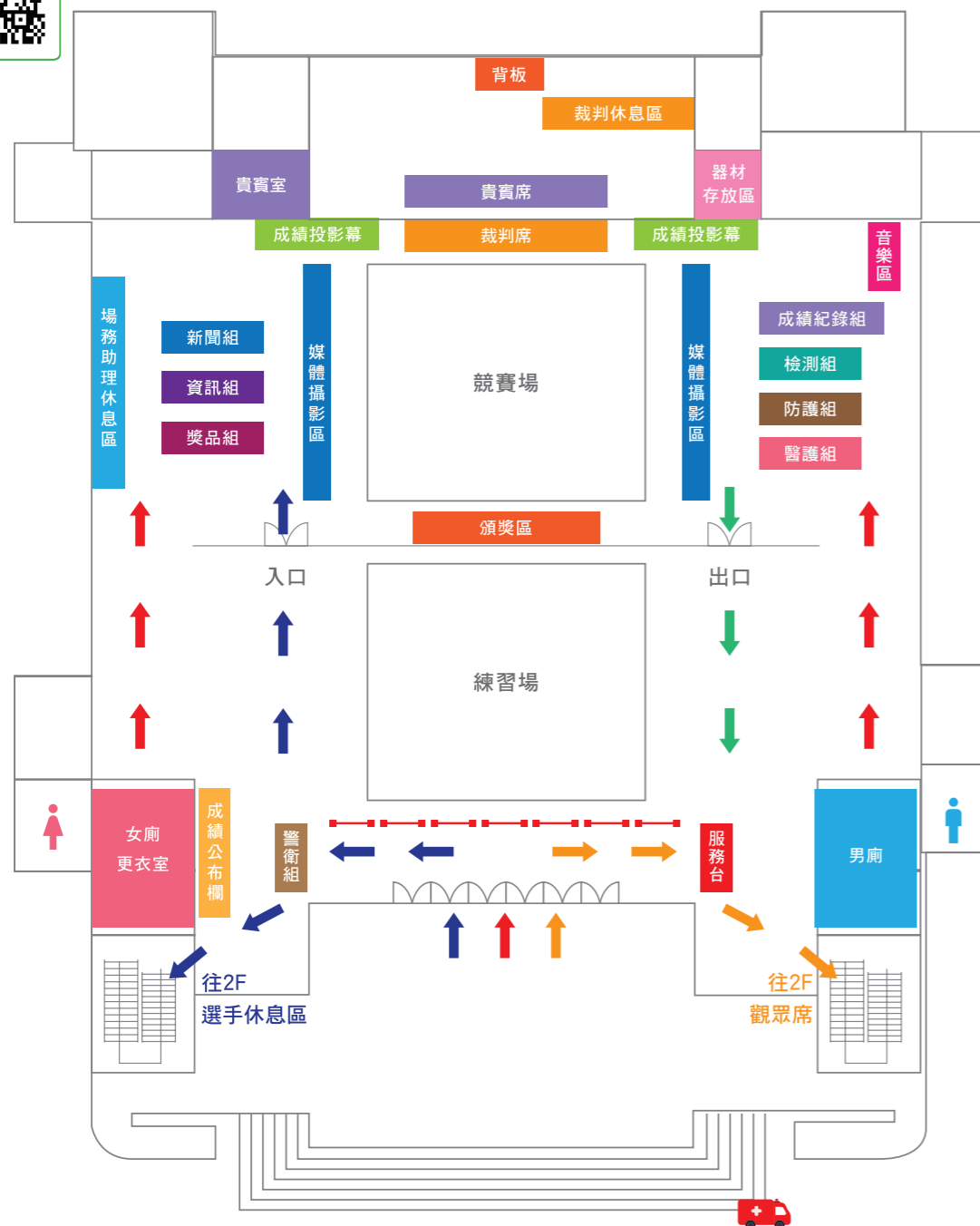


●——● 行人動線 ■——■ 行車動線 P 停車場方向



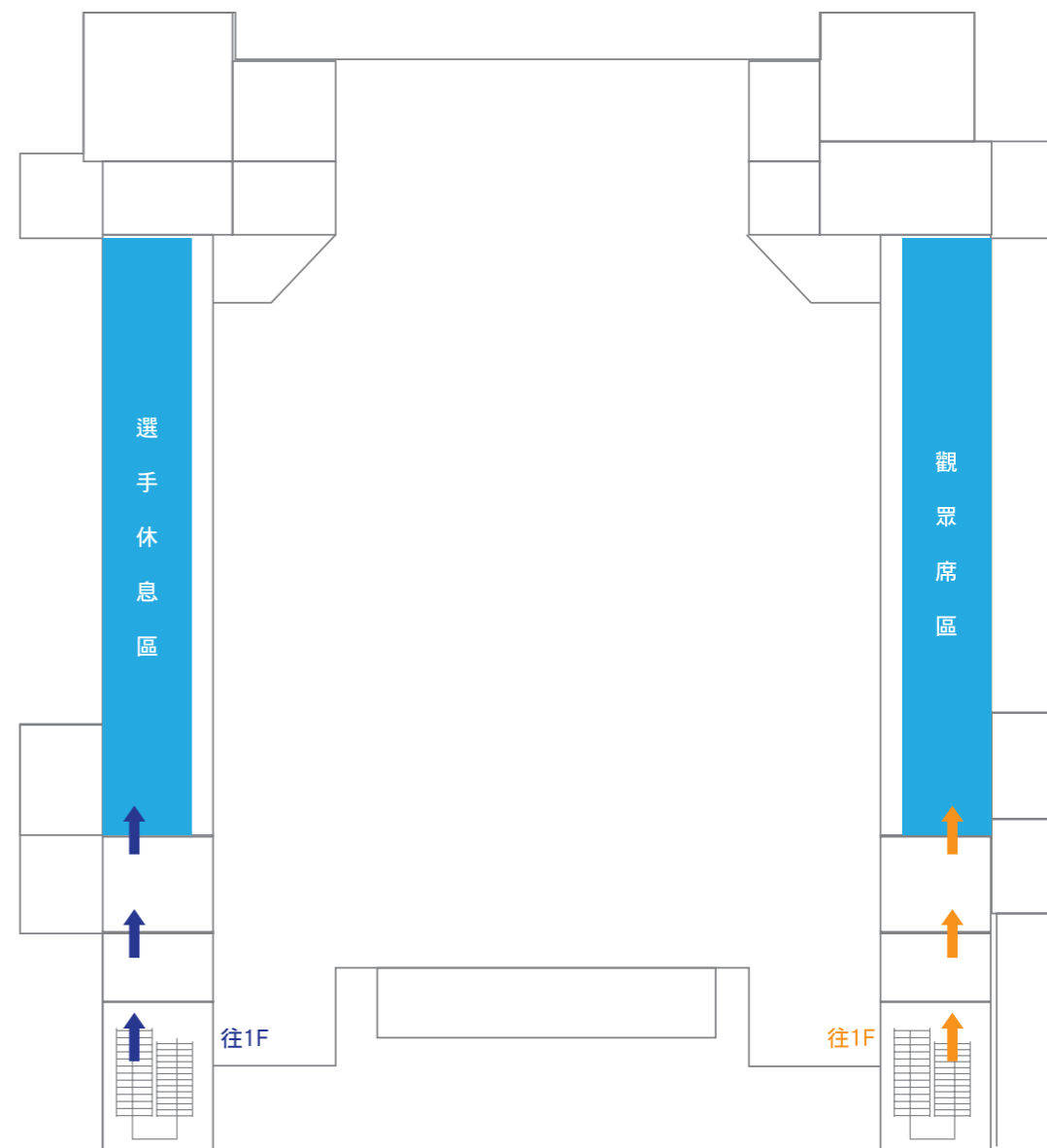
韻律體操 | 龍潭國中體育館

1F



韻律體操 | 龍潭國中體育館

2F



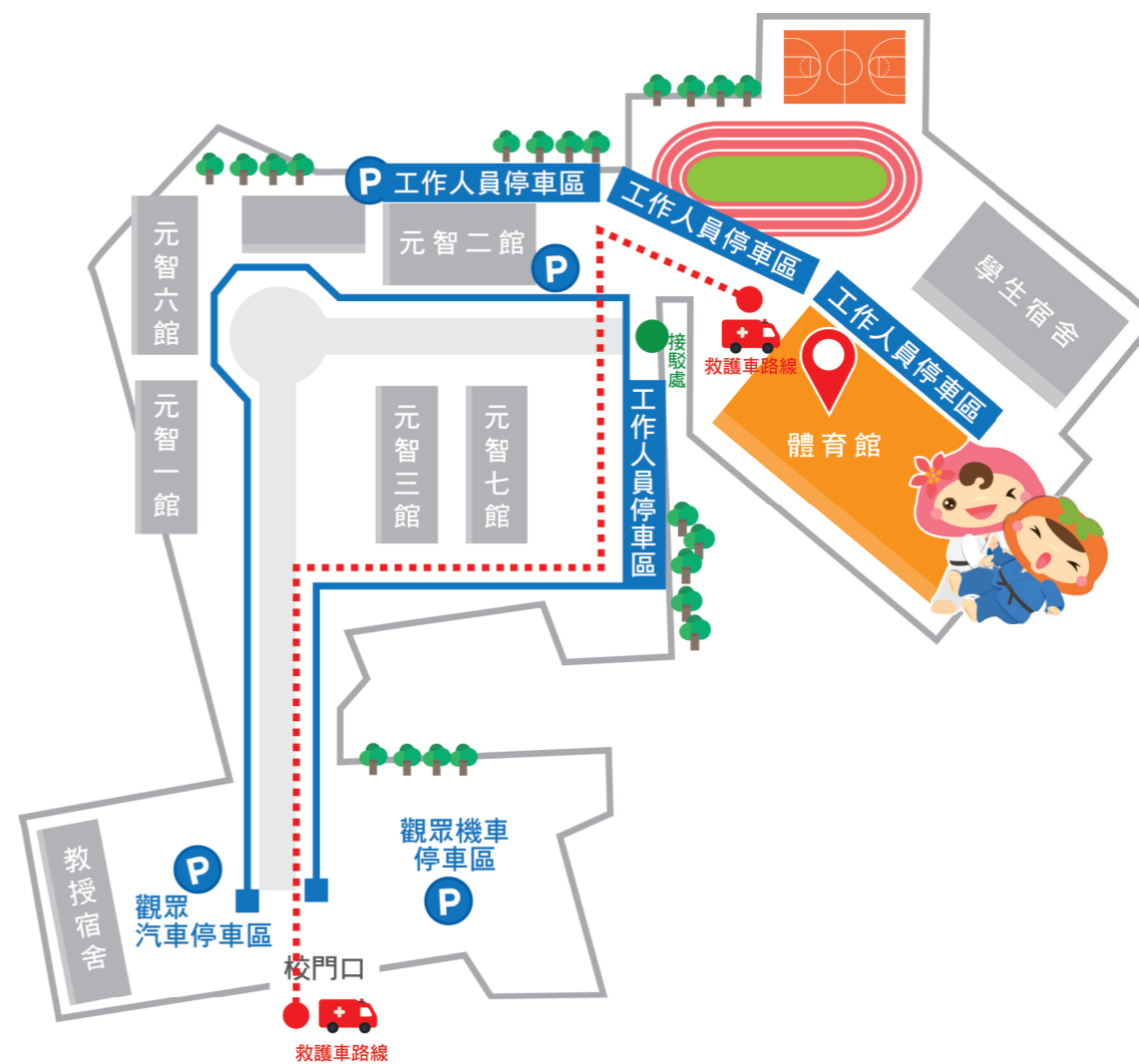
柔道 | 競賽場地及交通指引

元智大學體育館



柔道 | 元智大學體育館

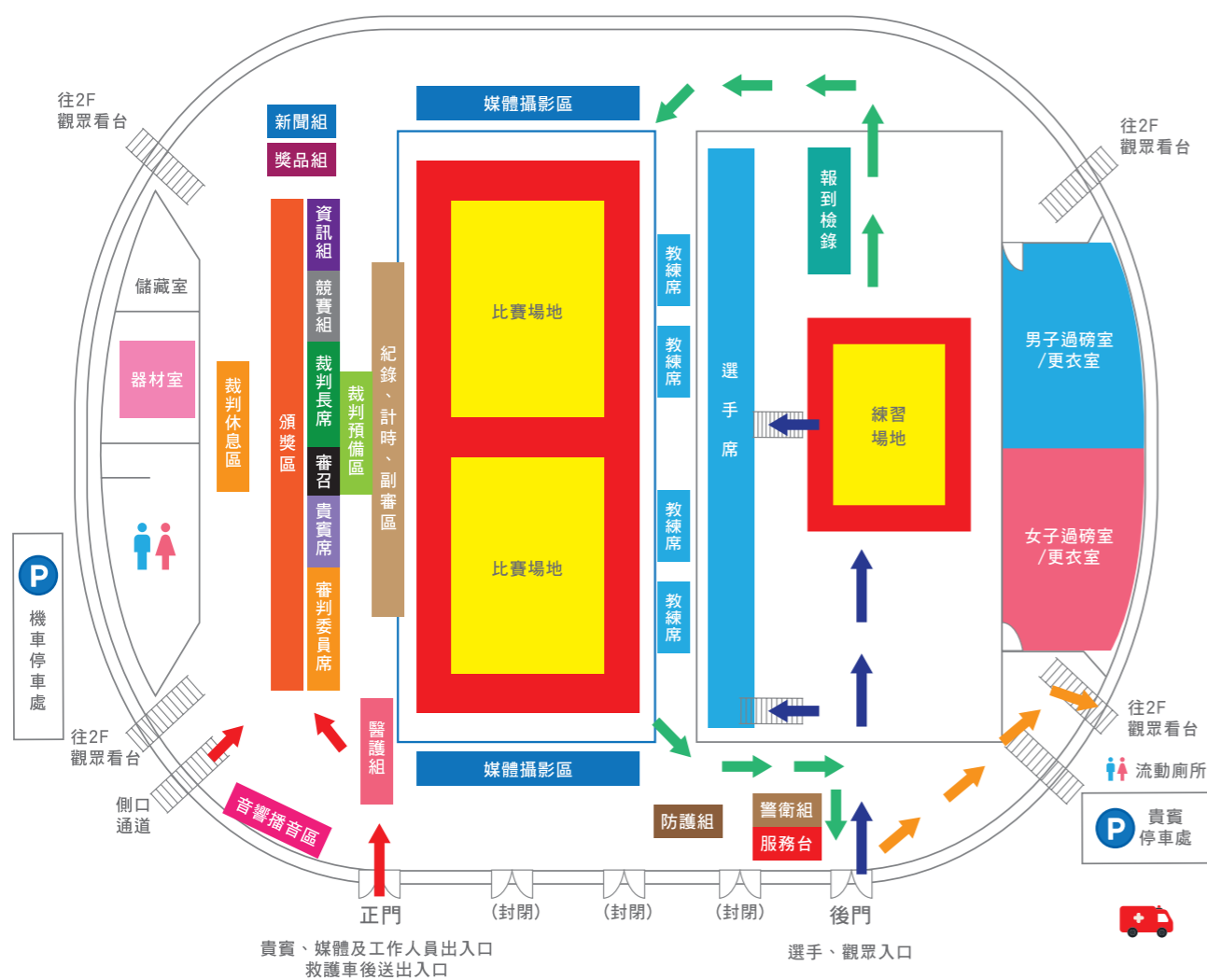
元智大學平面圖





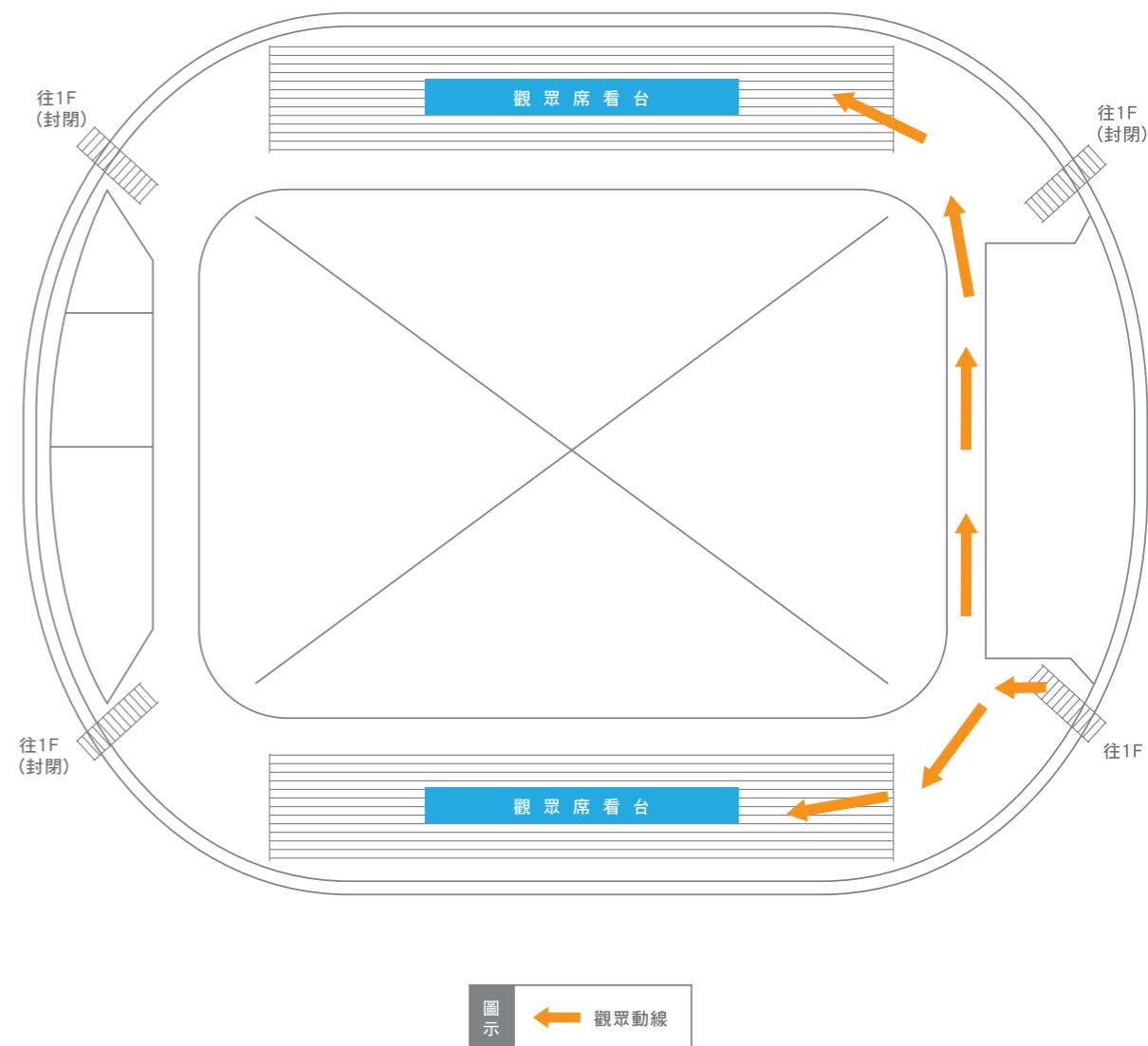
柔道 | 元智大學體育館

1F



柔道 | 元智大學體育館

2F



帆船 | 競賽場地及交通指引

竹圍海域



帆船 | 竹圍海域

竹圍海域平面圖

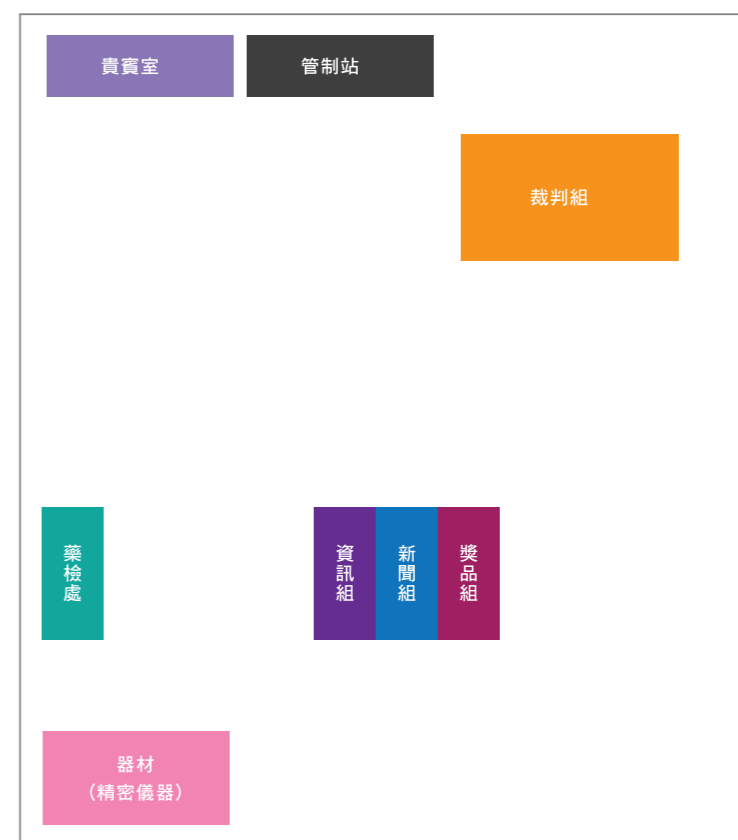




帆船 | 竹圍海域

帆船 | 竹圍海域

桃園區漁會大樓 3 樓



射擊 | 競賽場地及交通指引

國家射擊訓練基地公西靶場



射擊 | 國家射擊訓練基地公西靶場

國家射擊訓練基地平面圖





射擊 | 國家射擊訓練基地公西靶場

25M 靶場 (主館 1F)



射擊 | 國家射擊訓練基地公西靶場

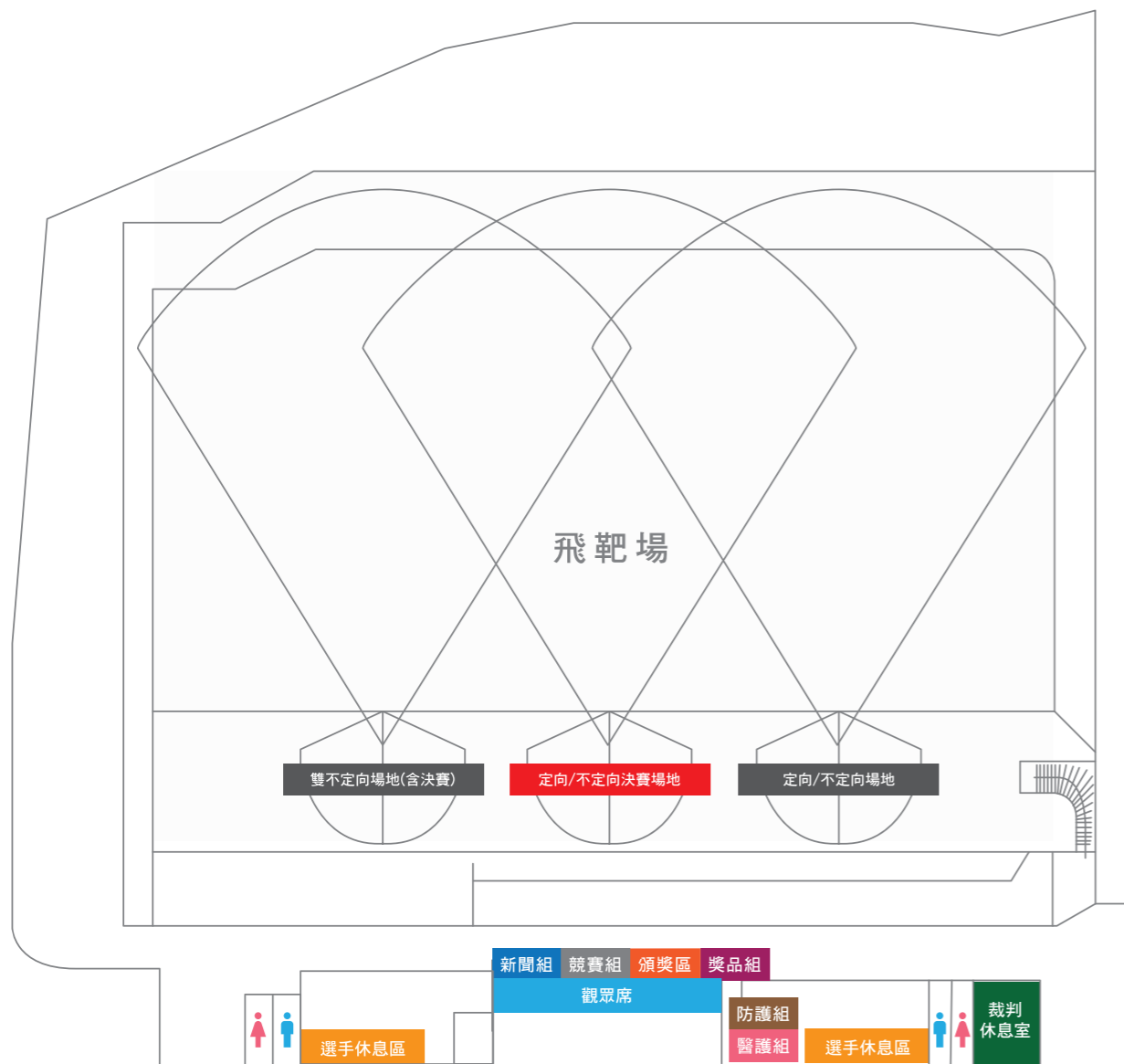
10M 靶場、10M/25M 決賽靶場 (主館 2F)



桌球 | 競賽場地及交通指引

射擊 | 國家射擊訓練基地公西靶場

飛靶場



桃園市立體育館





桌球 | 桃園市立體育館

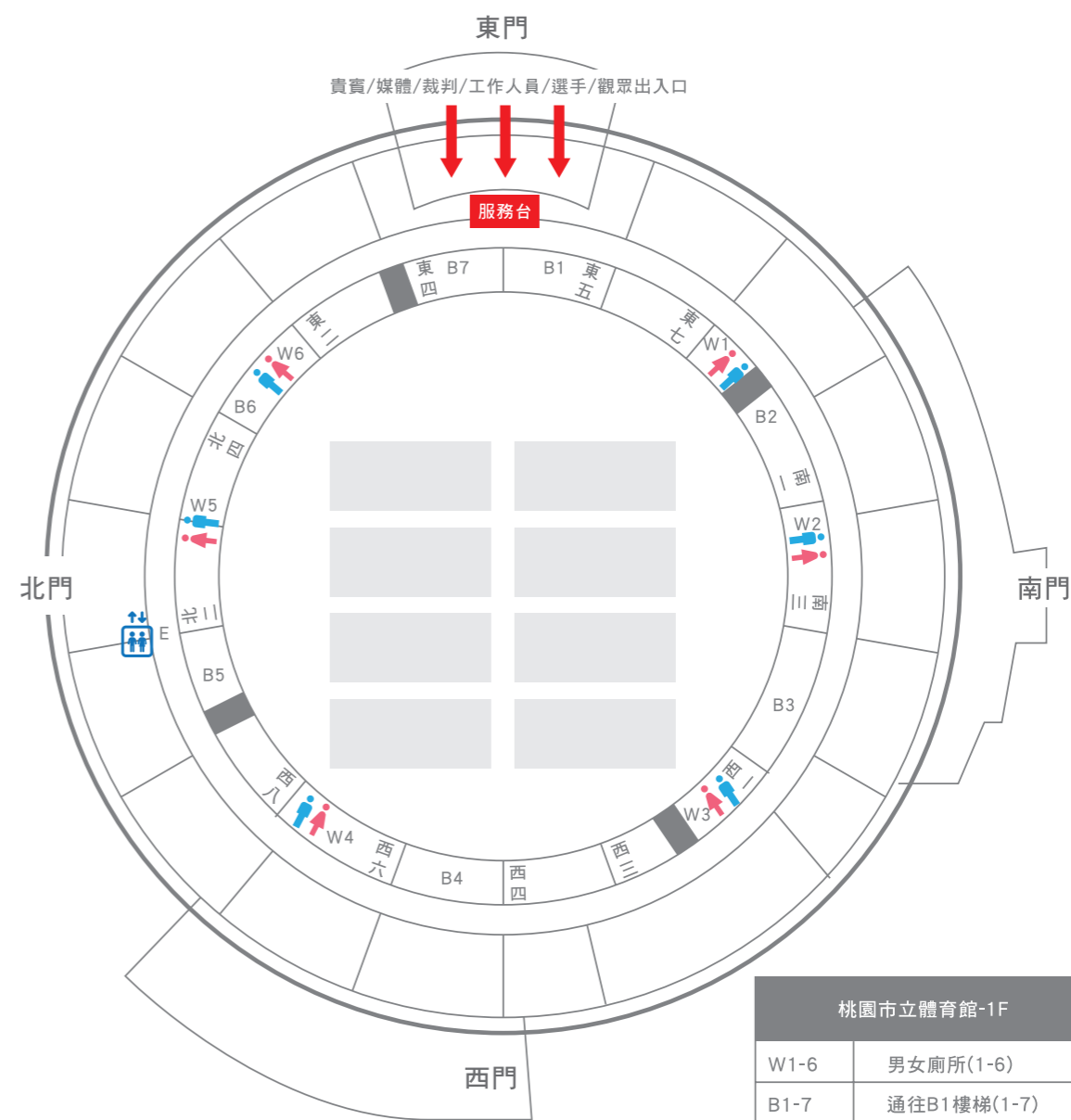
桃園市立體育館平面圖



- | | | | |
|----------|--------------------------------|----------|----------|
| A | 主出入口-東門
貴賓/工作人員/裁判/媒體/選手/觀眾 | B | 貴賓/媒體停車區 |
| C | 工作人員/裁判/選手停車區 | D | 路邊停車格 |
| E | 緊急出入口 (卸貨區) | F | 無障礙電梯 |

桌球 | 桃園市立體育館

1F



桃園市立體育館-1F	
W1-6	男女廁所(1-6)
B1-7	通往B1樓梯(1-7)
E	無障礙電梯
東西南北	通往1F觀眾席入口

※體育館1樓看台區：觀眾席、選手休息區



桌球 | 桃園市立體育館

B1

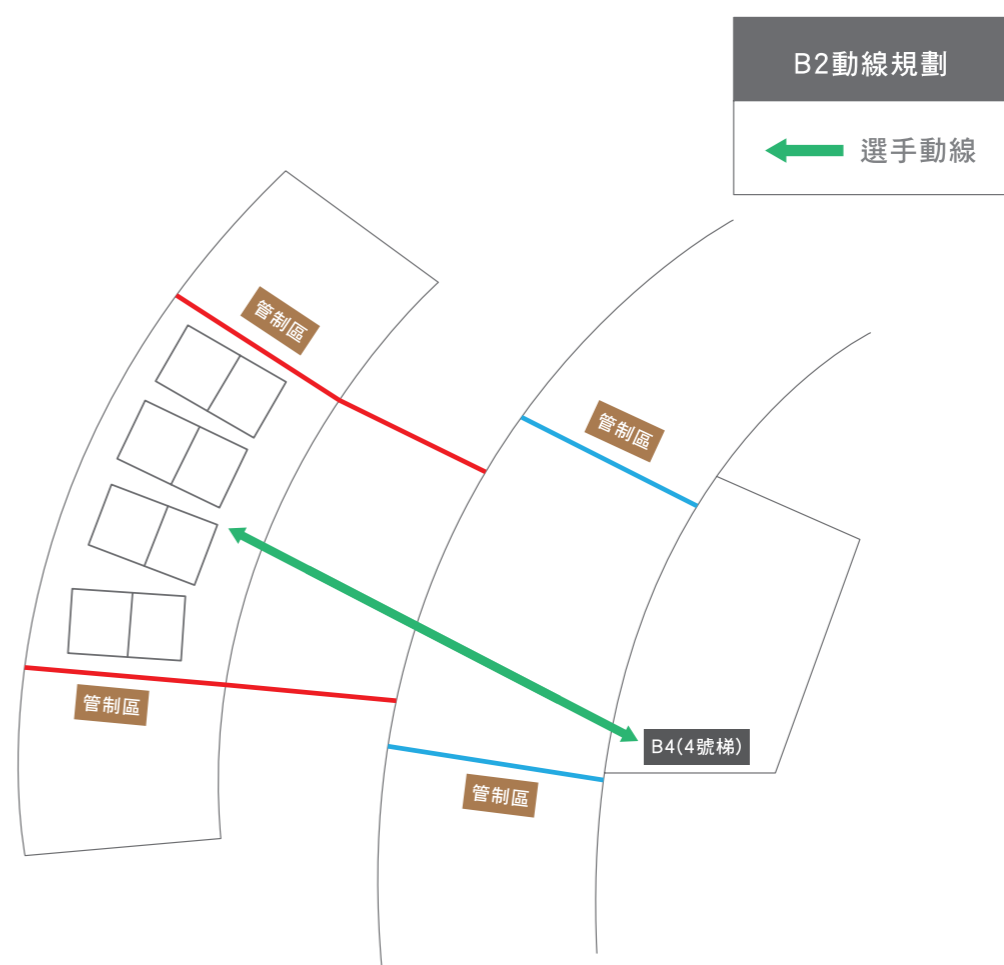
桌球 | 桃園市立體育館

B2 桌球練習場



桃園市立體育館-B1	
W1-6	男女廁所(1-6)
B1-7	通往B1樓梯(1-7)
B4	通往B2樓梯(1-7)
E	無障礙電梯
D	飲水機
I	製冰機

※體育館1樓看台區：觀眾席、選手休息區



跆拳道 | 競賽場地及交通指引

北科附工樂群堂



跆拳道 | 北科附工樂群堂

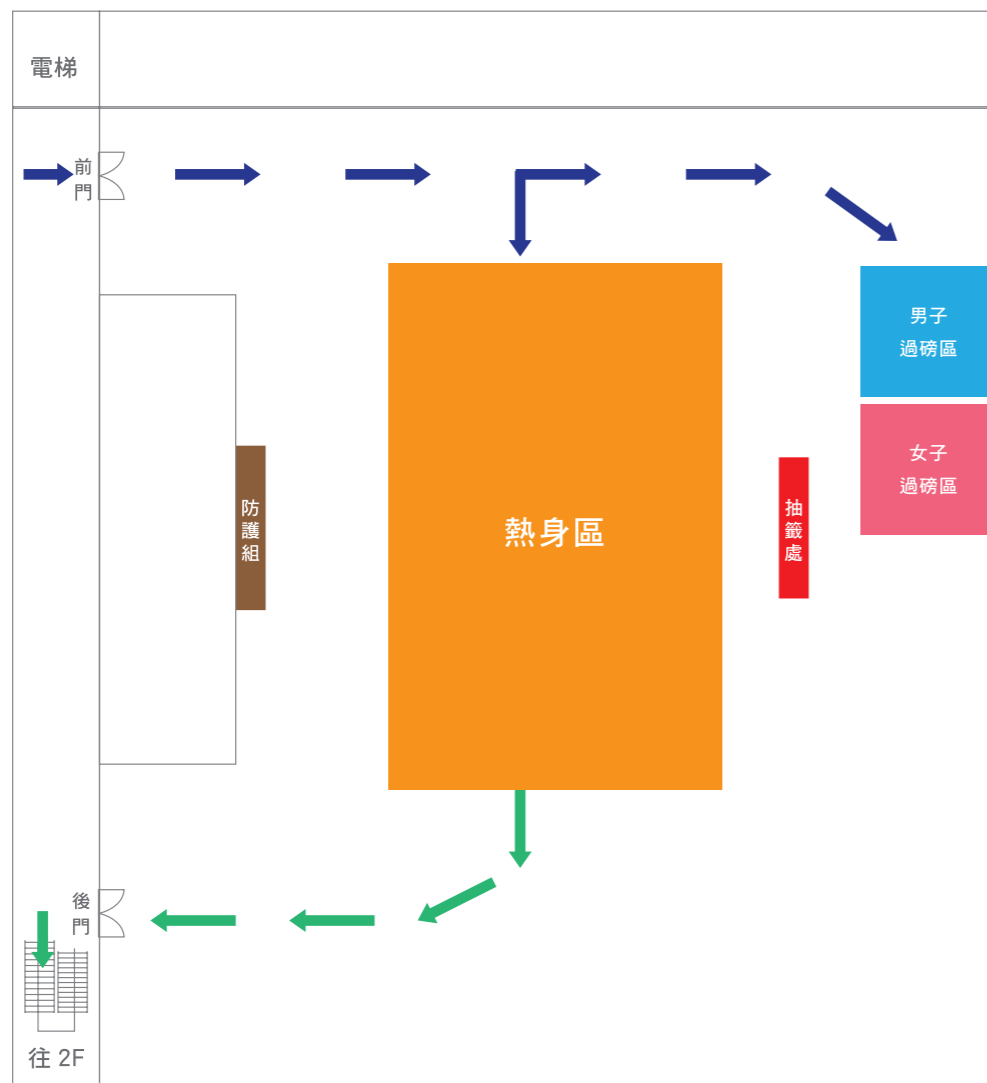
北科附工平面圖



●●●●● 行人動線 ——— 行車動線 P 停車場方向

跆拳道 | 北科附工樂群堂

1F

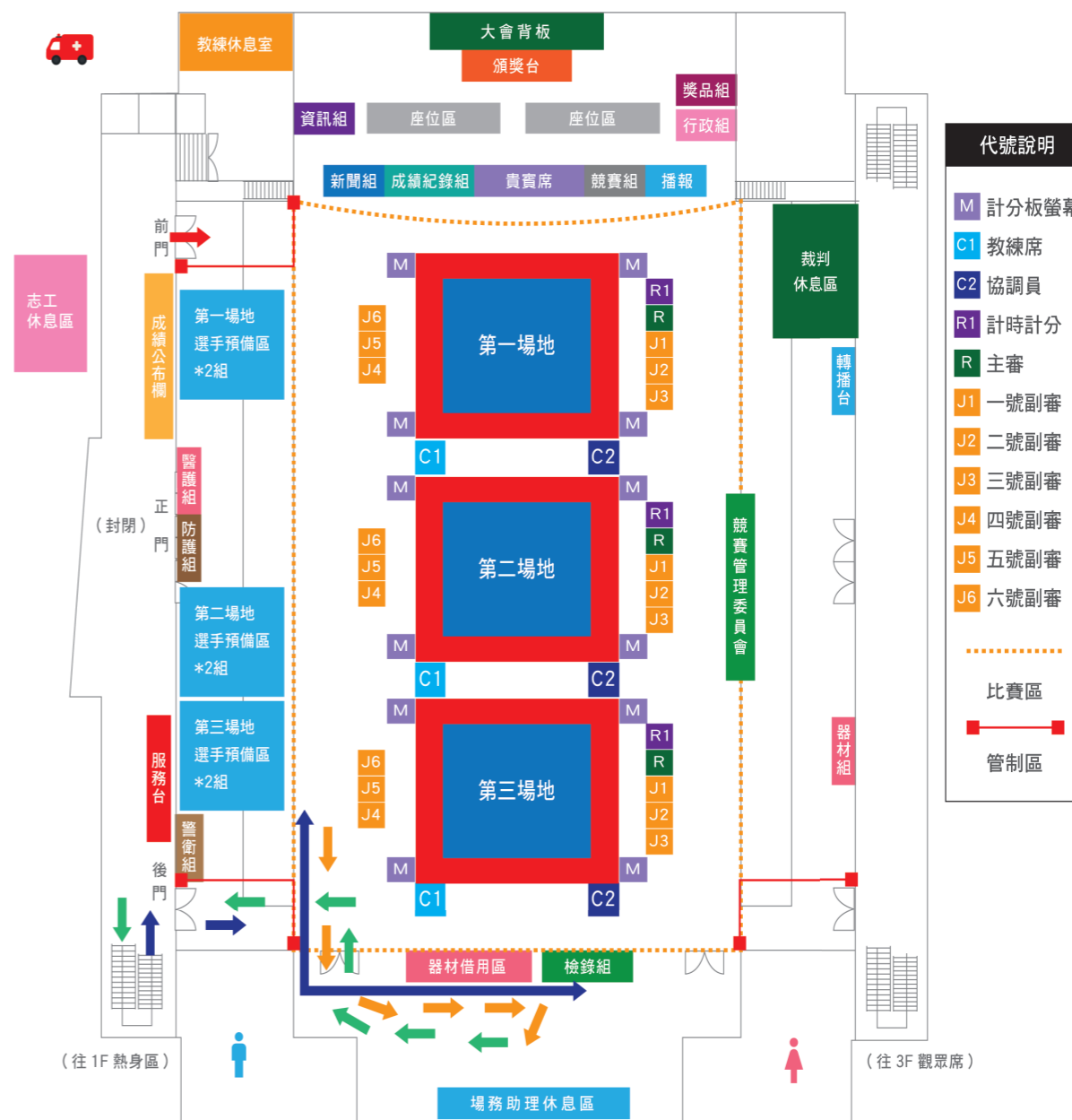


圖示

- 選手進入熱身場動線(1F前門→熱身區、過磅區、抽籤處)
- 選手離開熱身場動線(熱身區、過磅區、抽籤處→1F後門→1F梯間→2F後門→競賽場)

跆拳道 - 品勢 | 北科附工樂群堂

2F



代號說明	
M	計分板螢幕
C1	教練席
C2	協調員
R1	計時計分
R	主審
J1	一號副審
J2	二號副審
J3	三號副審
J4	四號副審
J5	五號副審
J6	六號副審

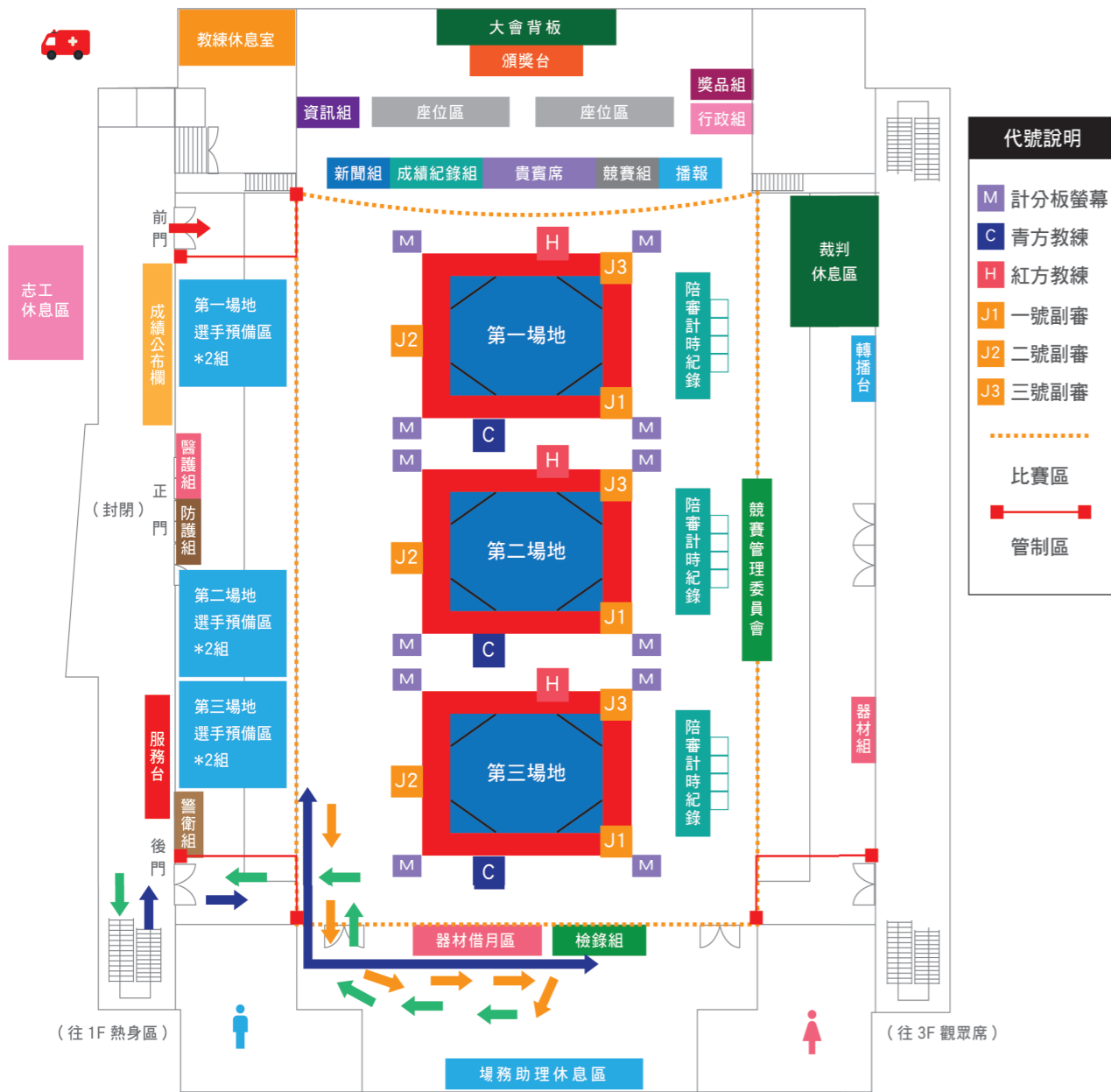
比賽區	
——— 管制區	

圖示

- 貴賓、媒體、裁判、工作人員動線(2F競賽區)
- 選手歸還電子護具動線(2F競賽區→器材借用區)
- 選手進場動線(2F器材借用區→檢錄組→選手預備區→競賽區)
- 選手退場動線(2F器材借用區→樂群堂2F後門→樂群堂1F熱身區)

跆拳道 - 對打 | 北科附工樂群堂

2F



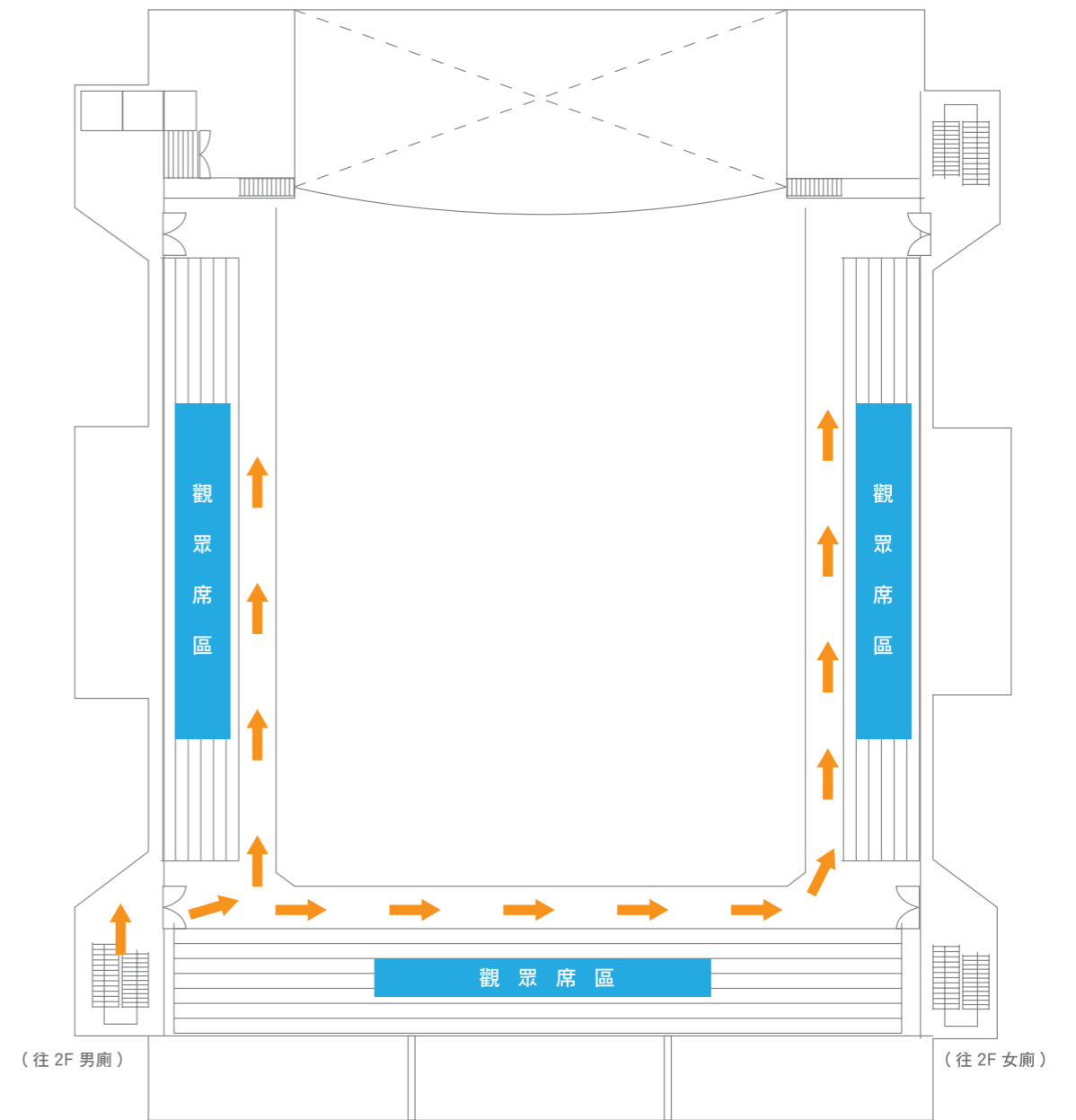
代號說明

- M 計分板螢幕
- C 青方教練
- H 紅方教練
- J1 一號副審
- J2 二號副審
- J3 三號副審
- 比賽區
- 管制區



跆拳道 - 品勢 | 北科附工樂群堂

3F



室內排球 | 競賽場地及交通指引

中央大學依仁堂



室內排球 | 中央大學依仁堂

中央大學平面圖

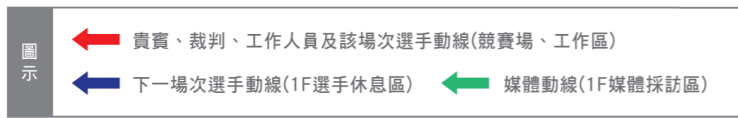
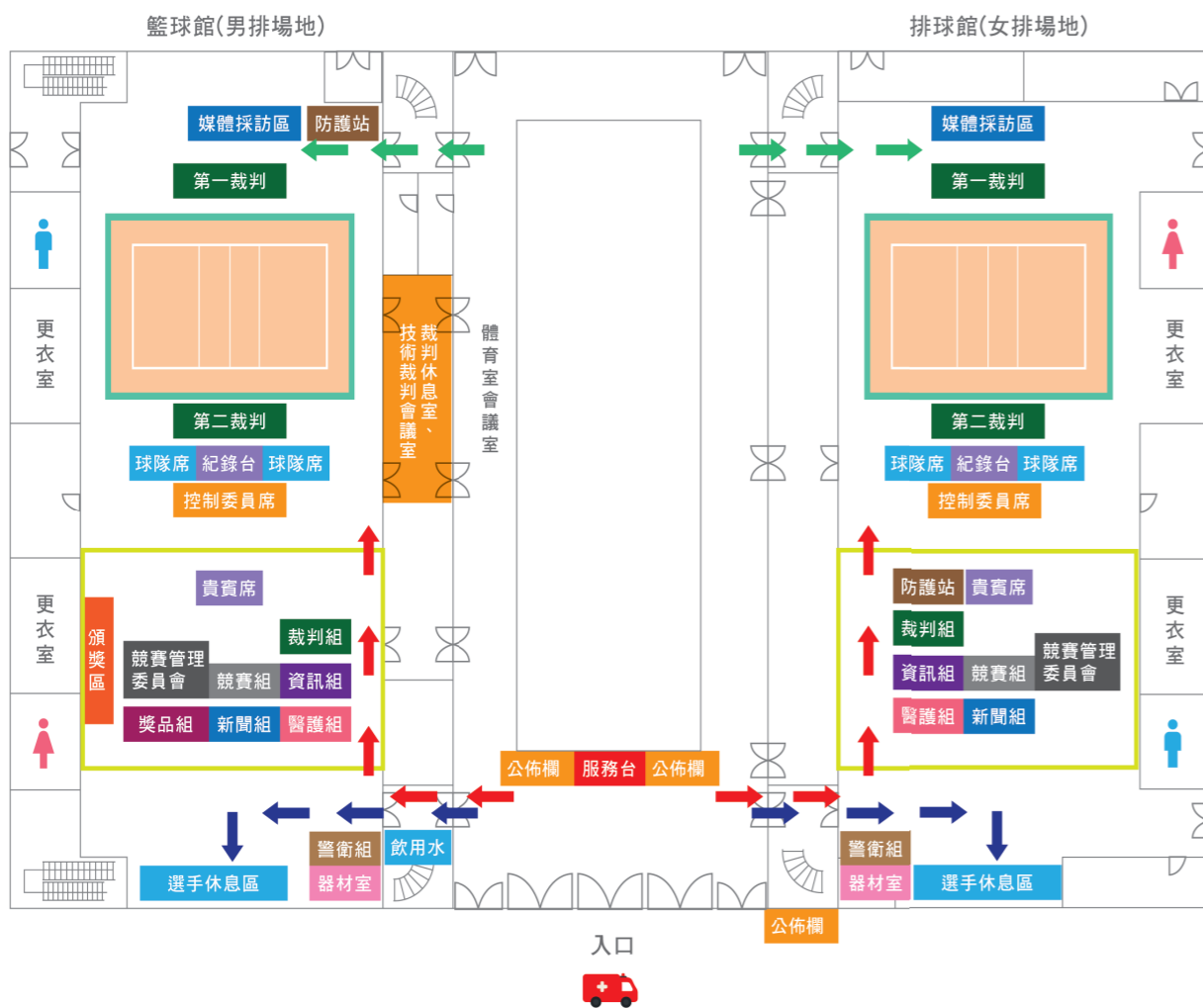


●●●●● 行人動線 ■■■■■ 行車動線 P 停車場方向

360 度全景影片



室內排球 | 中央大學依仁堂



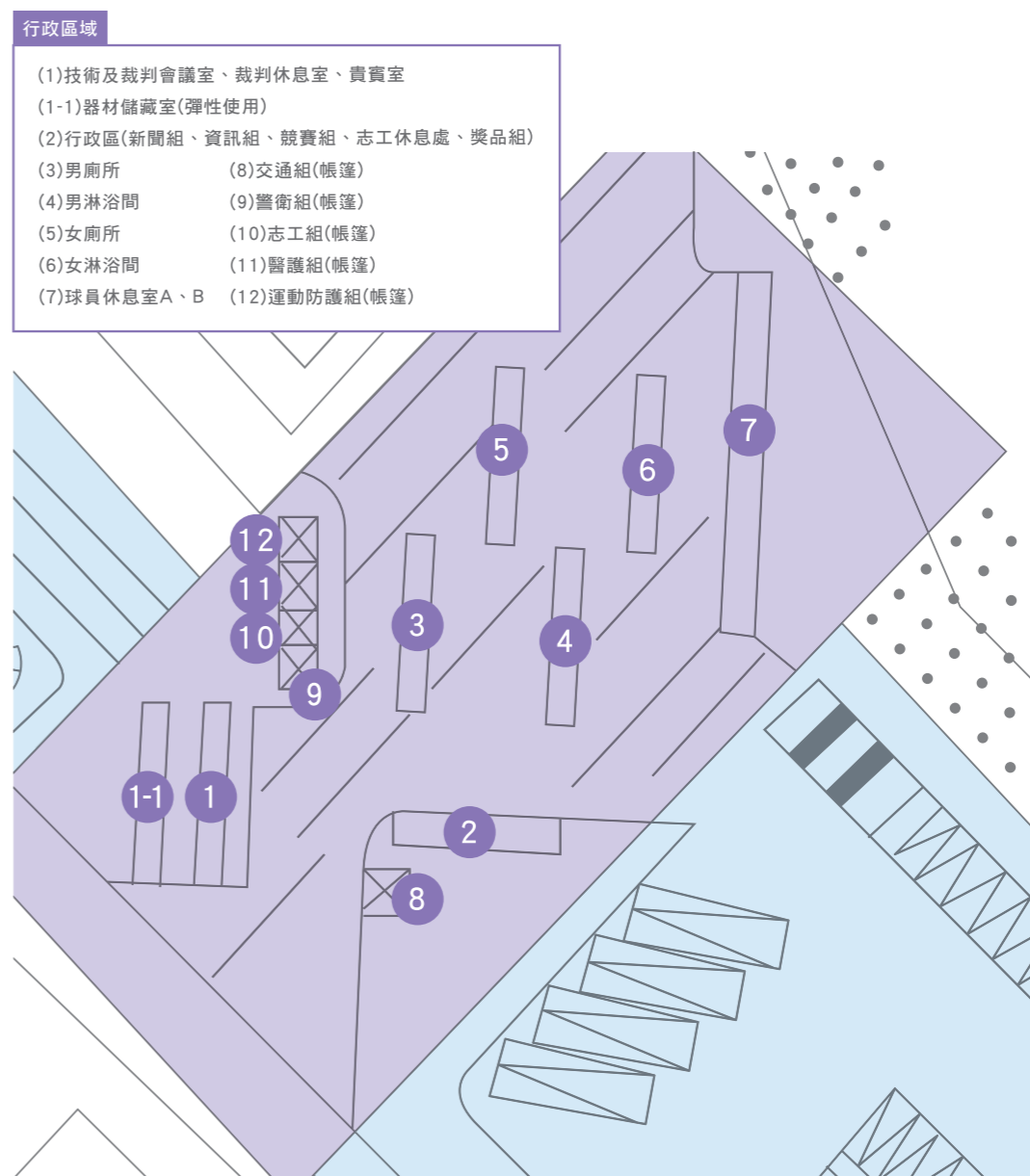
沙灘排球 | 競賽場地及交通指引

桃園市大園區沙灘排球場 (近蘆竹彩虹棒球場)



桃園市大園區沙灘排球場（近蘆竹彩虹棒球場）

桃園市大園區沙灘排球場（近蘆竹彩虹棒球場）



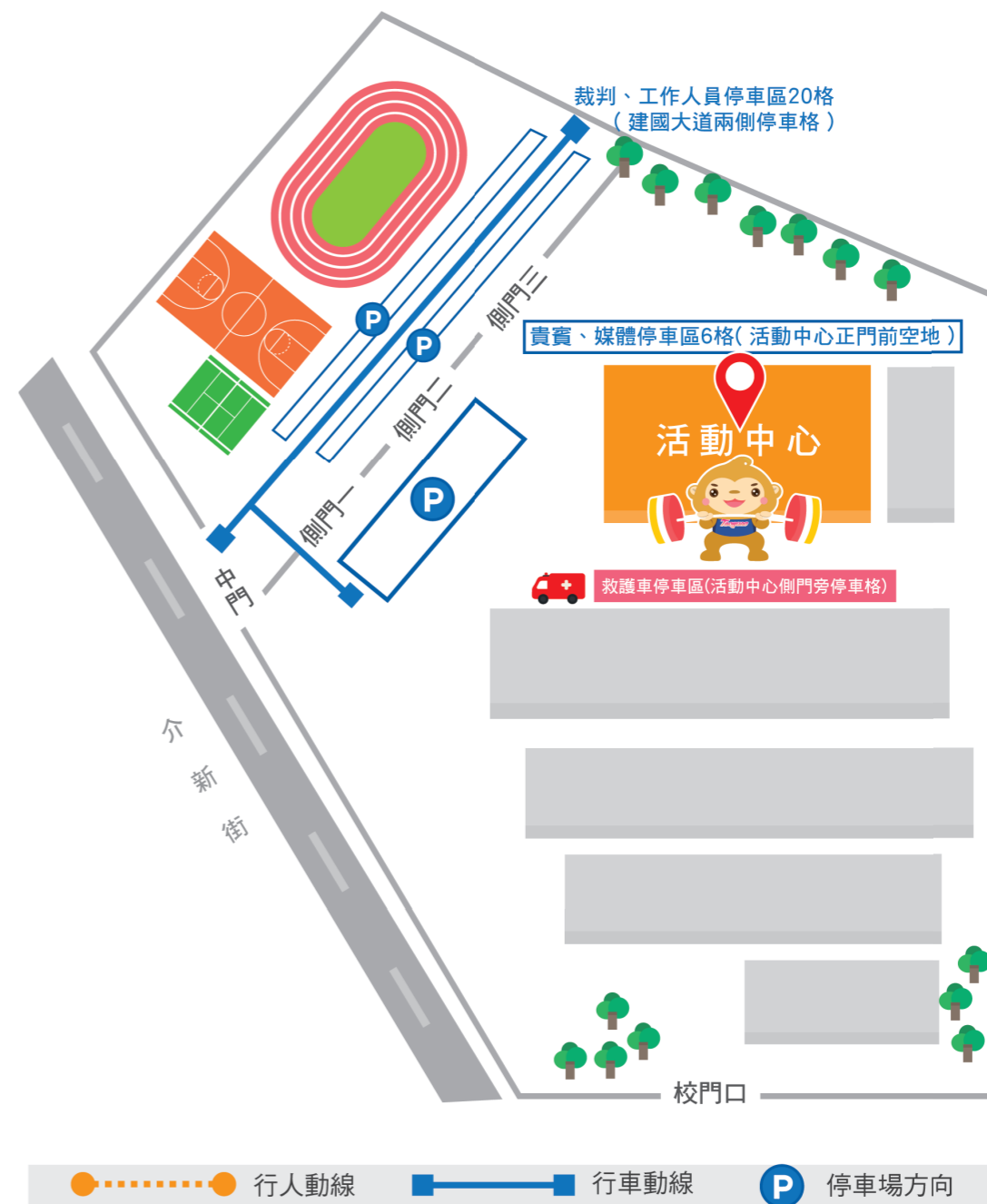
舉重 | 競賽場地及交通指引

建國國中活動中心



舉重 | 建國國中活動中心

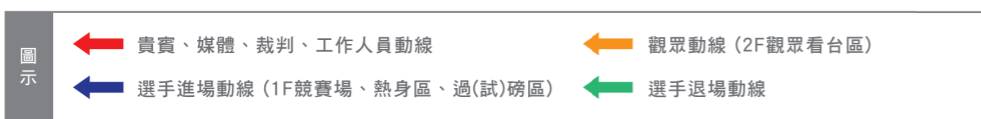
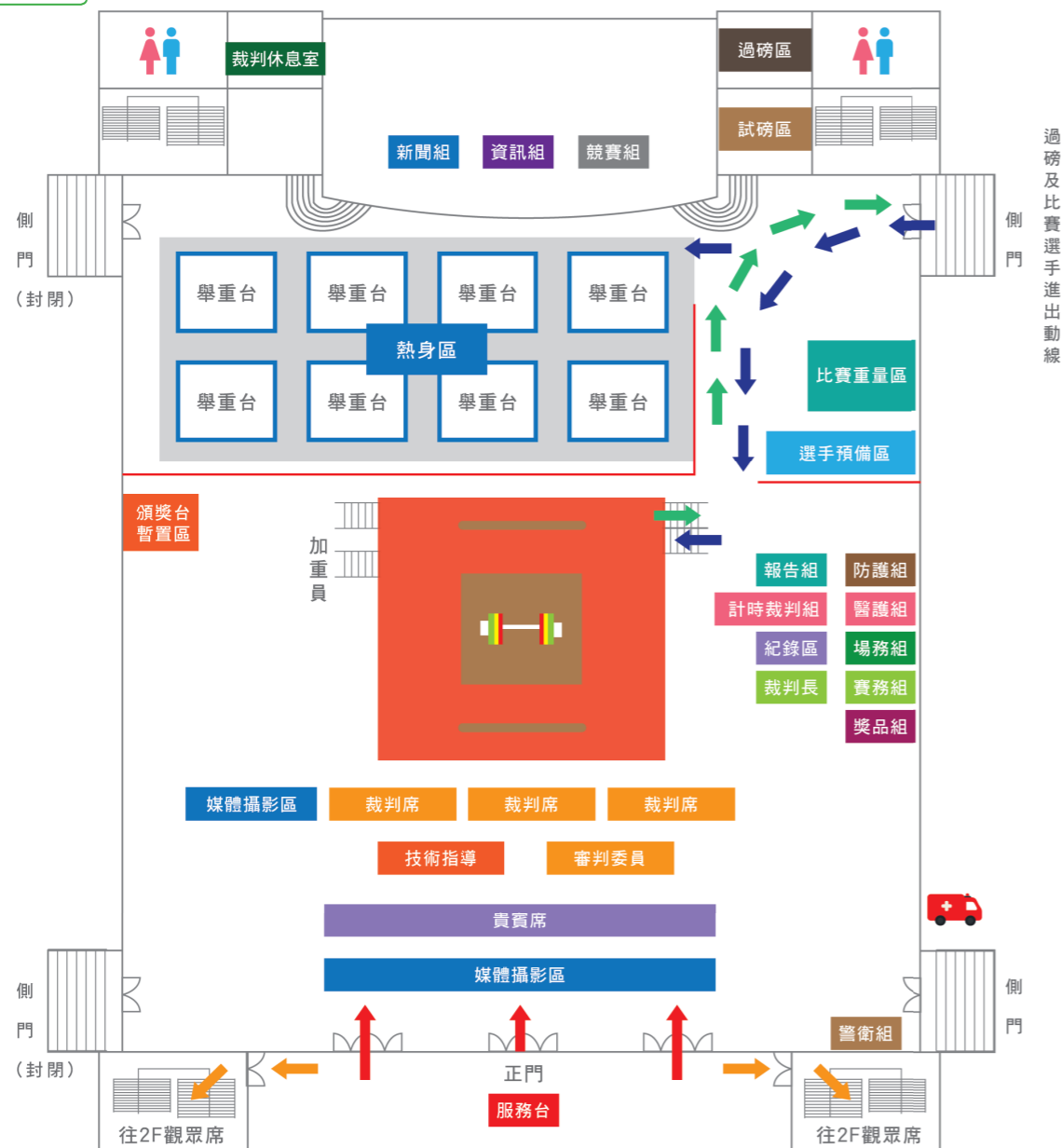
建國國中平面圖





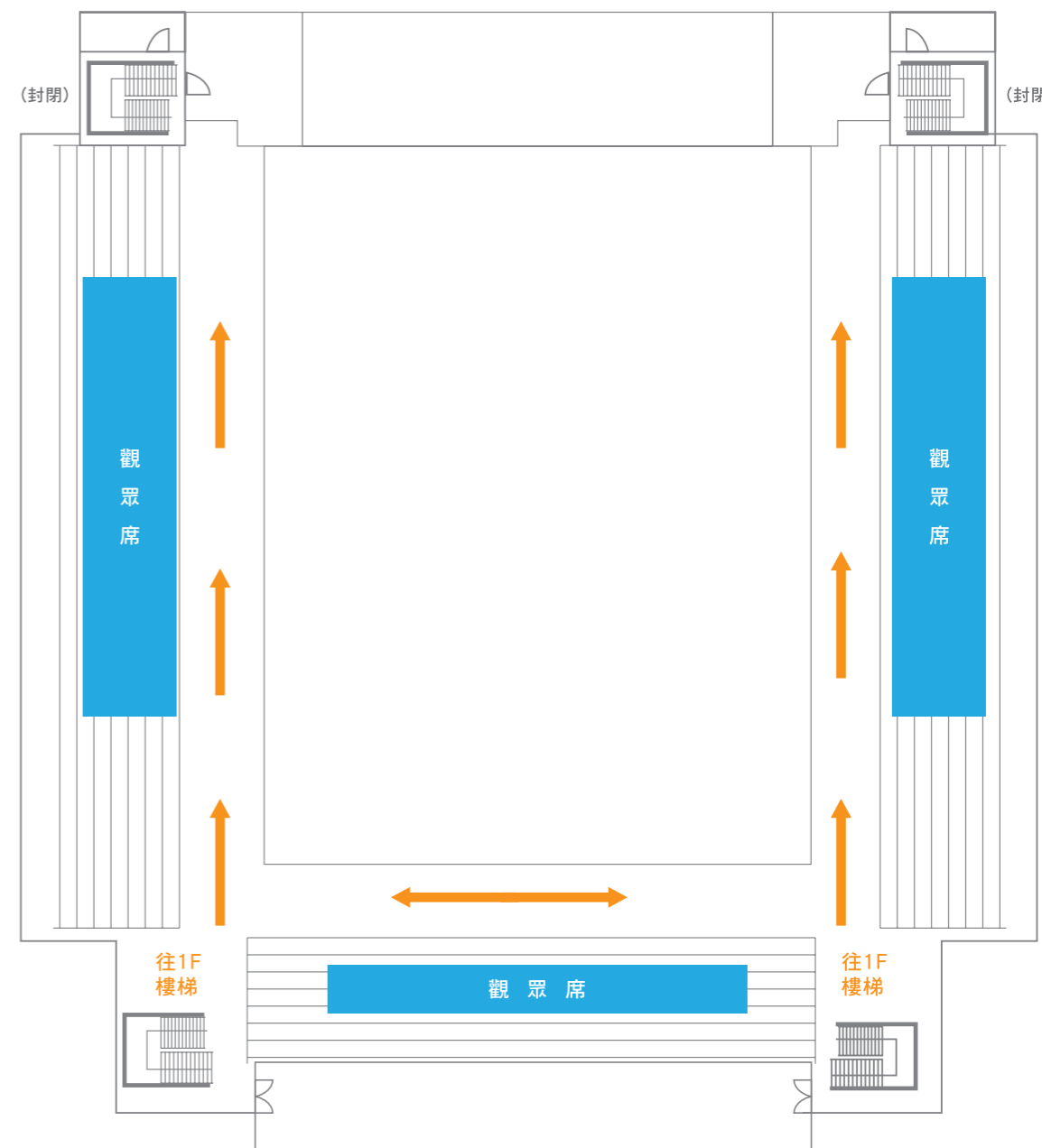
舉重 | 建國國中活動中心

1F



舉重 | 建國國中活動中心

2F



角力 | 競賽場地及交通指引

平鎮高中體育館



角力 | 平鎮高中體育館

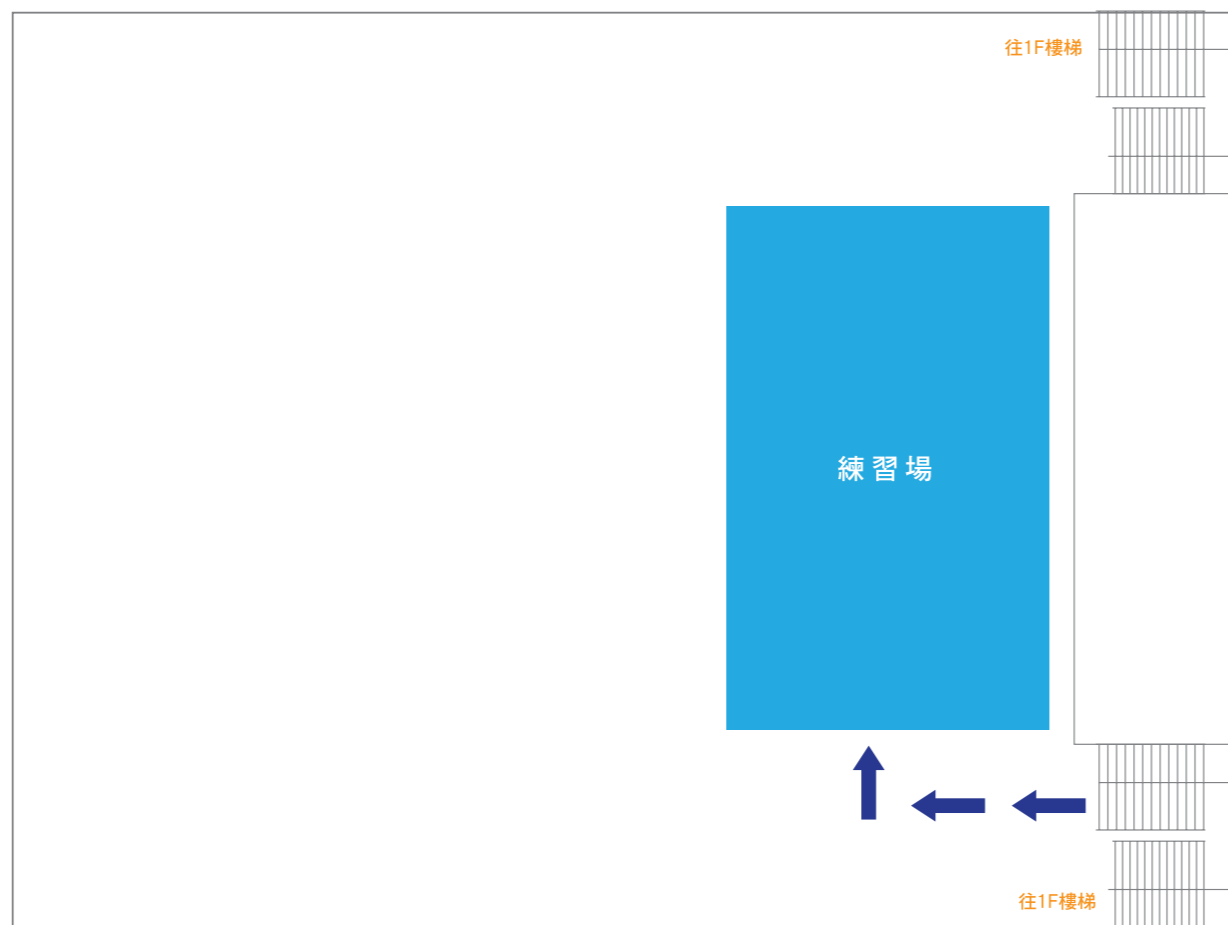
平鎮高中平面圖





角力 | 平鎮高中體育館

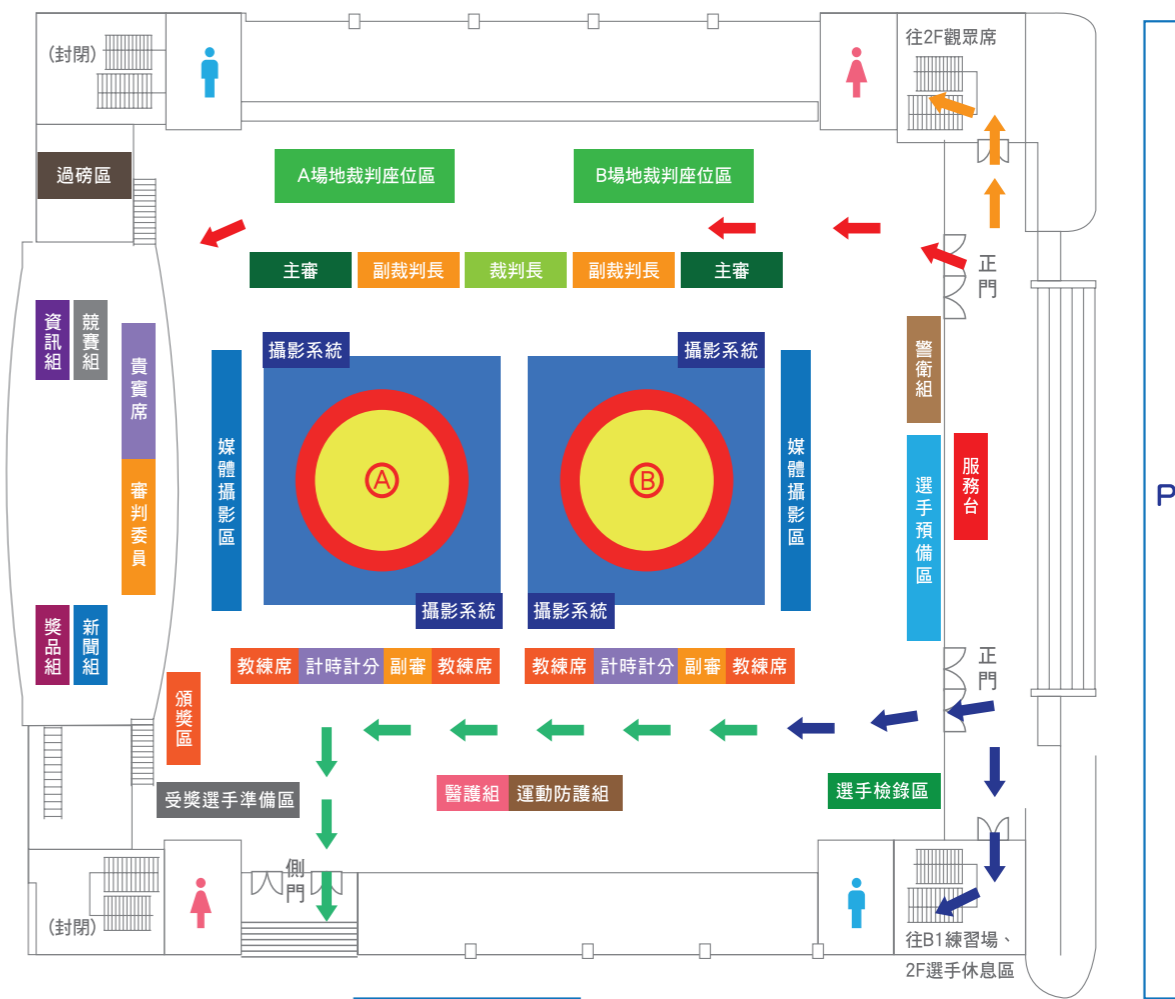
B1 角力練習場



圖示 ← 選手動線 (B1練習場)

角力 | 平鎮高中體育館

1F

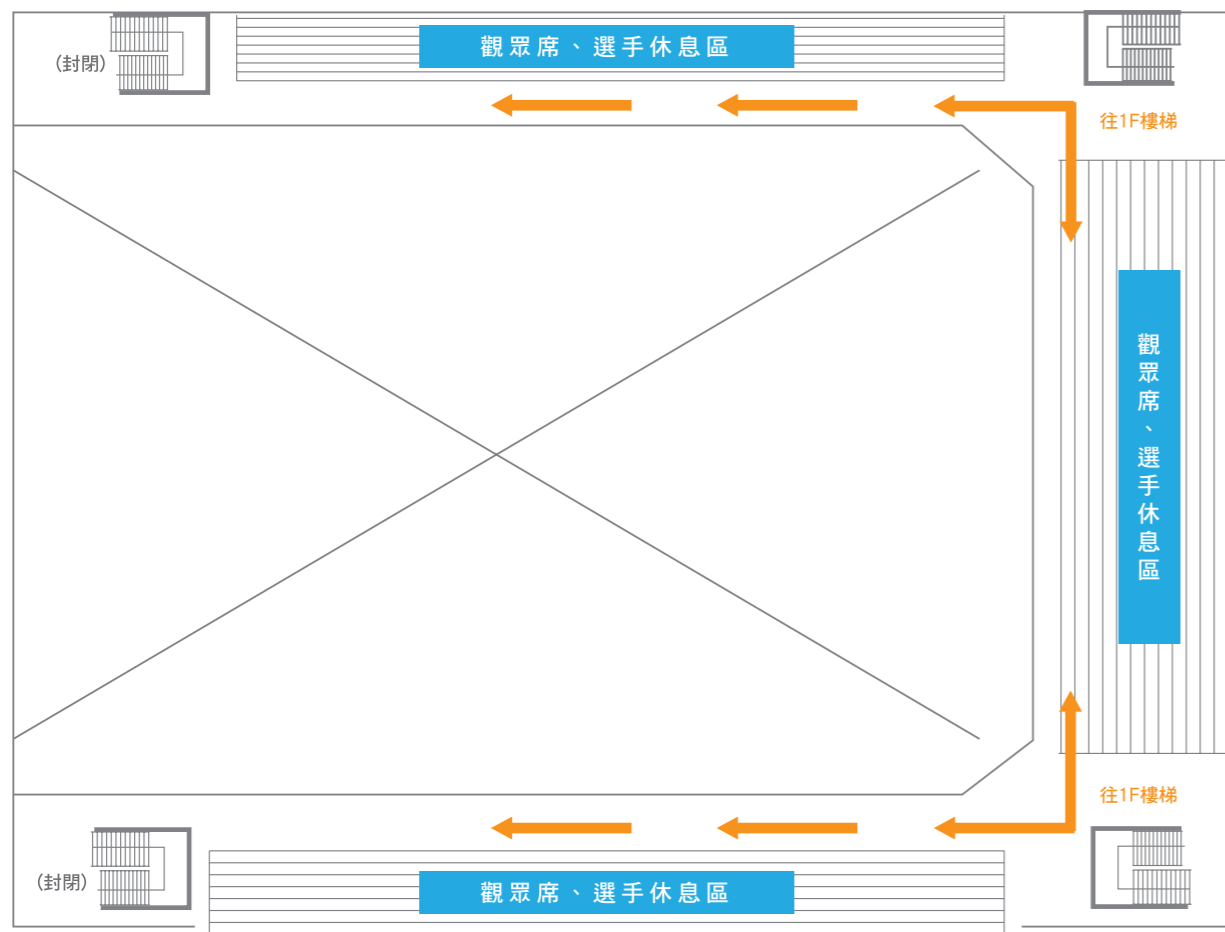


圖示

- ← 貴賓、媒體、裁判、工作人員(1F競賽場區)
- ← 觀眾動線(2F觀眾席)
- ← 選手動線(1F競賽場、過磅室、B1練習場、2F選手休息區)
- ← 選手進退場動線

角力 | 平鎮高中體育館

2F



圖示 ← 觀眾、選手動線
(2F觀眾區 選手休息區)

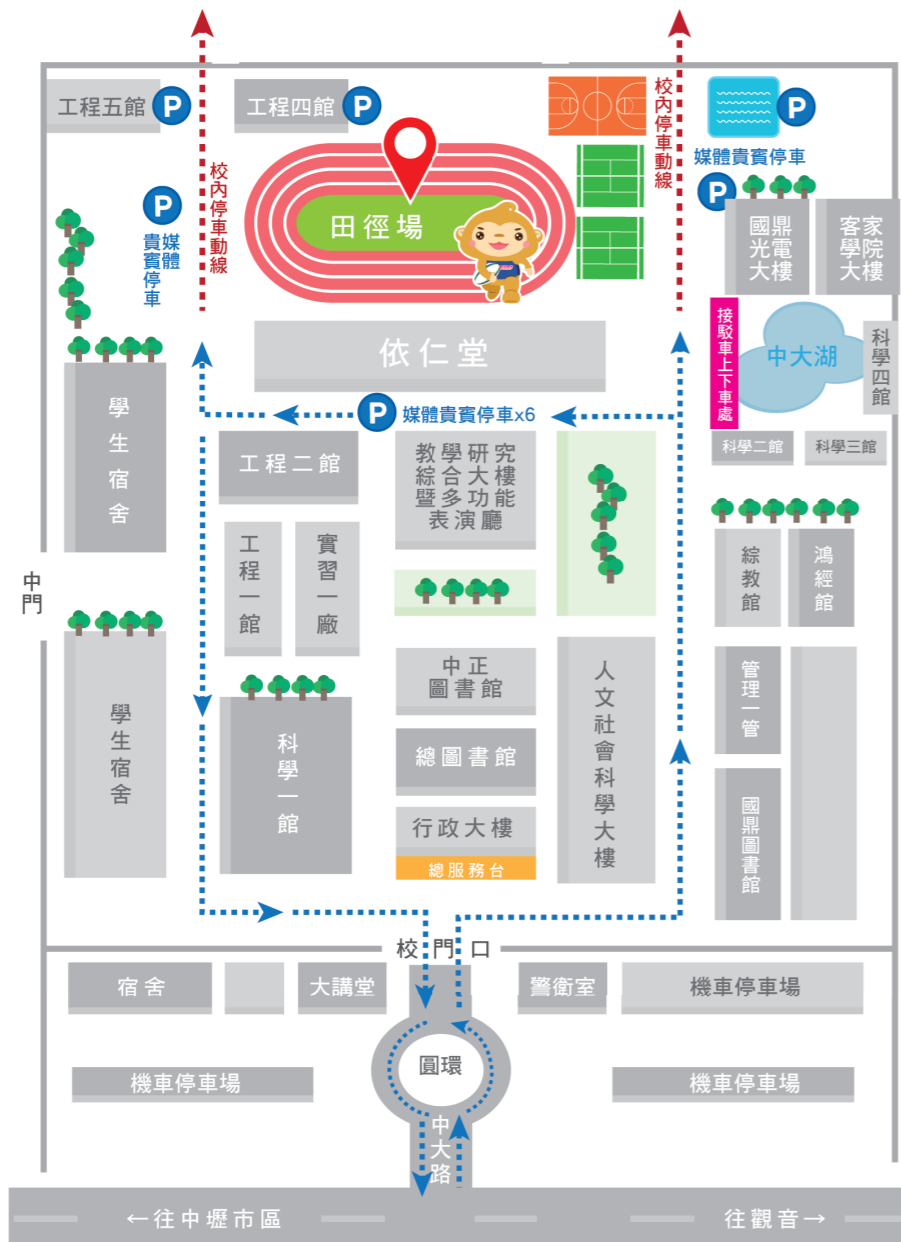
橄欖球 | 競賽場地及交通指引

中央大學田徑場



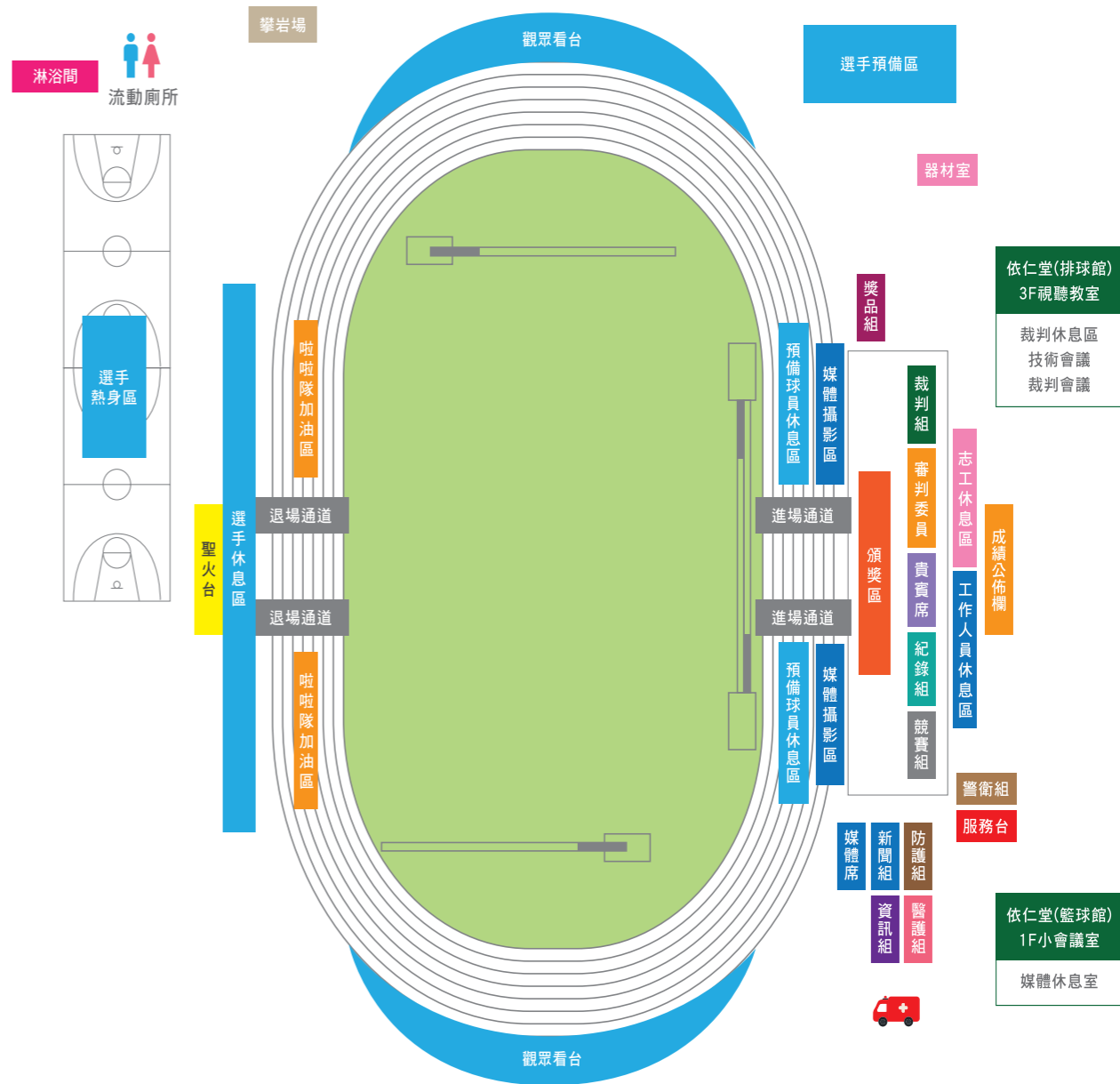
橄欖球 | 中央大學田徑場

中央大學平面圖



●●●●● 行人動線 ■■■■■ 行車動線 P 停車場方向

橄欖球 | 中央大學田徑場




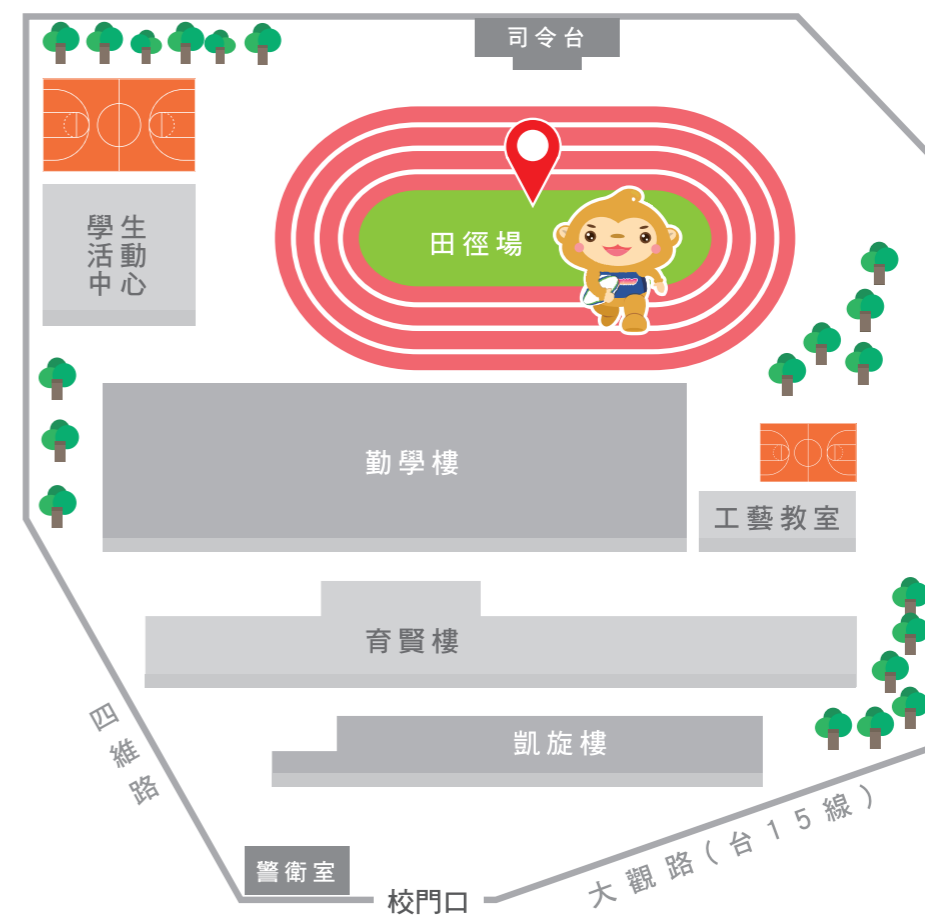
橄欖球備用 | 競賽場地及交通指引

草漯國中田徑場



橄欖球備用 | 草漯國中田徑場

草漯國中平面圖




曲棍球 | 競賽場地及交通指引

龍潭體育園區曲棍球場



曲棍球 | 龍潭體育園區曲棍球場

龍潭體育園區平面圖



曲棍球 | 龍潭體育園區曲棍球場



高爾夫 | 競賽場地及交通指引

揚昇高爾夫俱樂部



高爾夫 | 揚昇高爾夫俱樂部

揚昇高爾夫俱樂部平面圖



●——● 行人動線 ———— 行車動線 P 停車場方向

高爾夫 | 揚昇高爾夫俱樂部

休閒中心 B1



高爾夫 | 揚昇高爾夫俱樂部

會館 GF

高爾夫 | 揚昇高爾夫俱樂部

會館及休閒中心 1F

360 度全景影片



划船 | 競賽場地及交通指引

划船 | 石門水庫三民溪水域



划船 | 石門水庫三民溪水域

石門水庫三民溪水域平面圖





划船 | 石門水庫三民溪水域



馬術 | 競賽場地及交通指引

聖喬治馬術廐舍

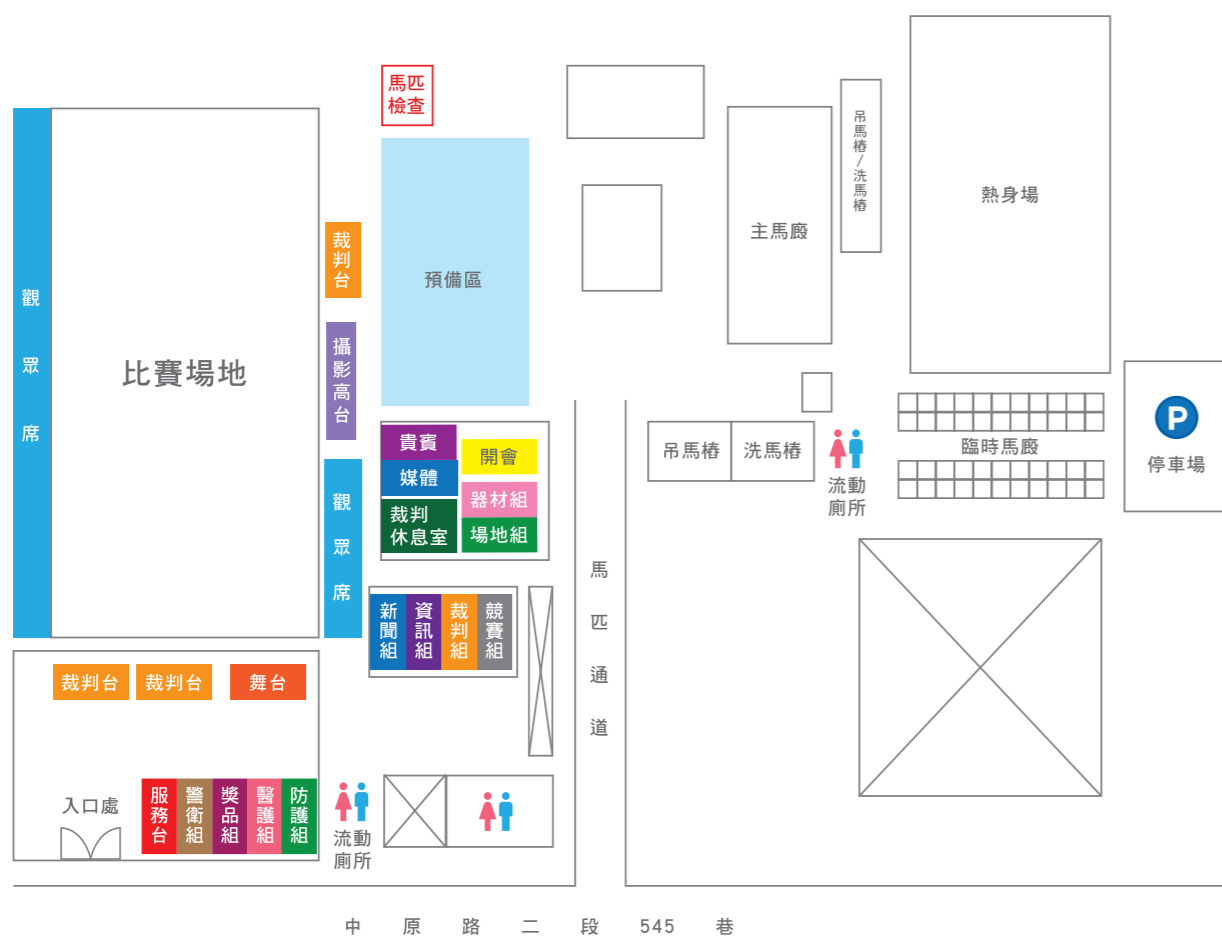




馬術 | 聖喬治馬術廄舍

輕艇 - 輕艇競速、傳統舟艇 | 競賽場地及交通指引

石門水庫三民溪水域
阿姆坪生態公園

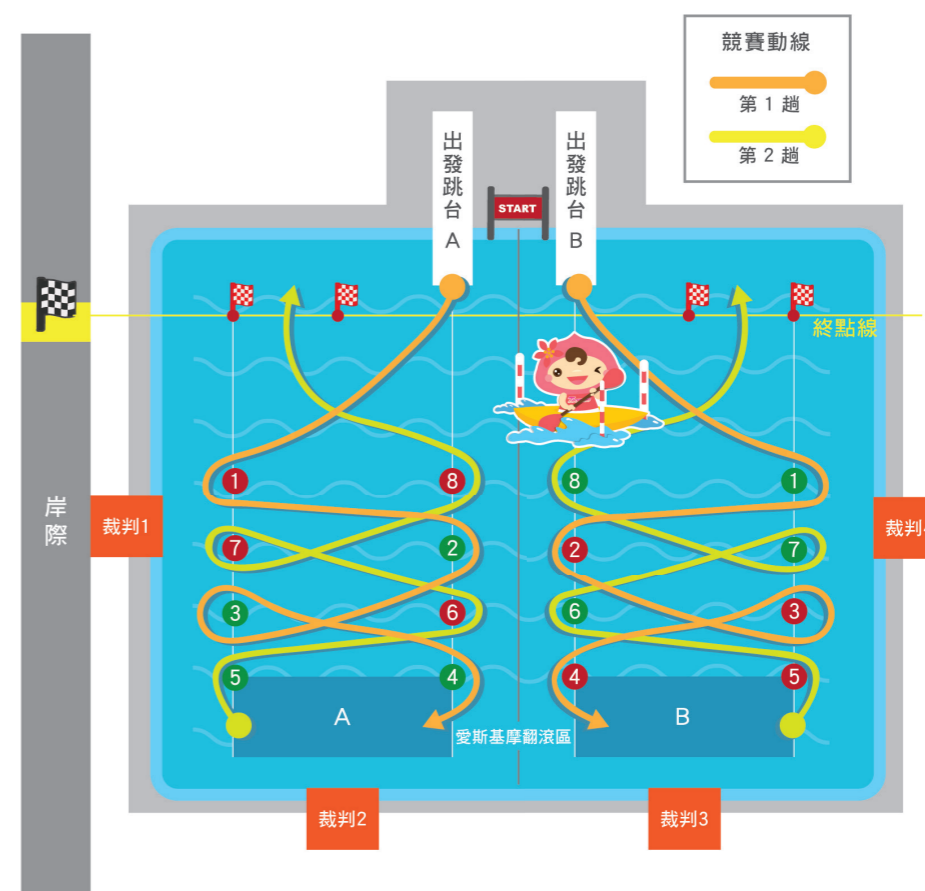


輕艇 - 靜水障礙 | 競賽場地及交通指引

石門水庫三民溪水域
阿姆坪生態公園



輕艇 - 靜水障礙 | 石門水庫三民溪水域
石門水庫三民溪水域平面圖





輕艇 - 靜水障礙 | 石門水庫三民溪水域



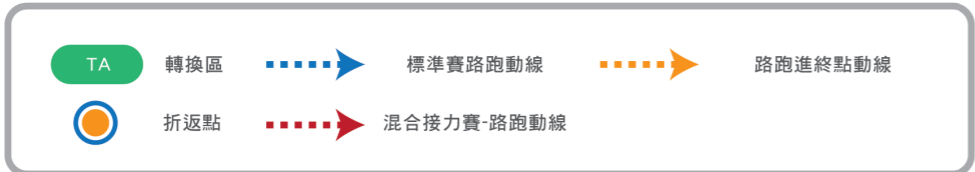
鐵人三項 | 競賽場地及交通指引

崙坪國小





鐵人三項 | 崙坪國小 路跑路線圖



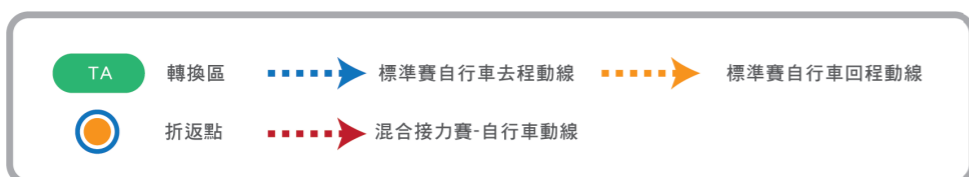
鐵人三項 | 崙坪國小

游泳及終點會場



鐵人三項 | 崙坪國小

自行車路線圖



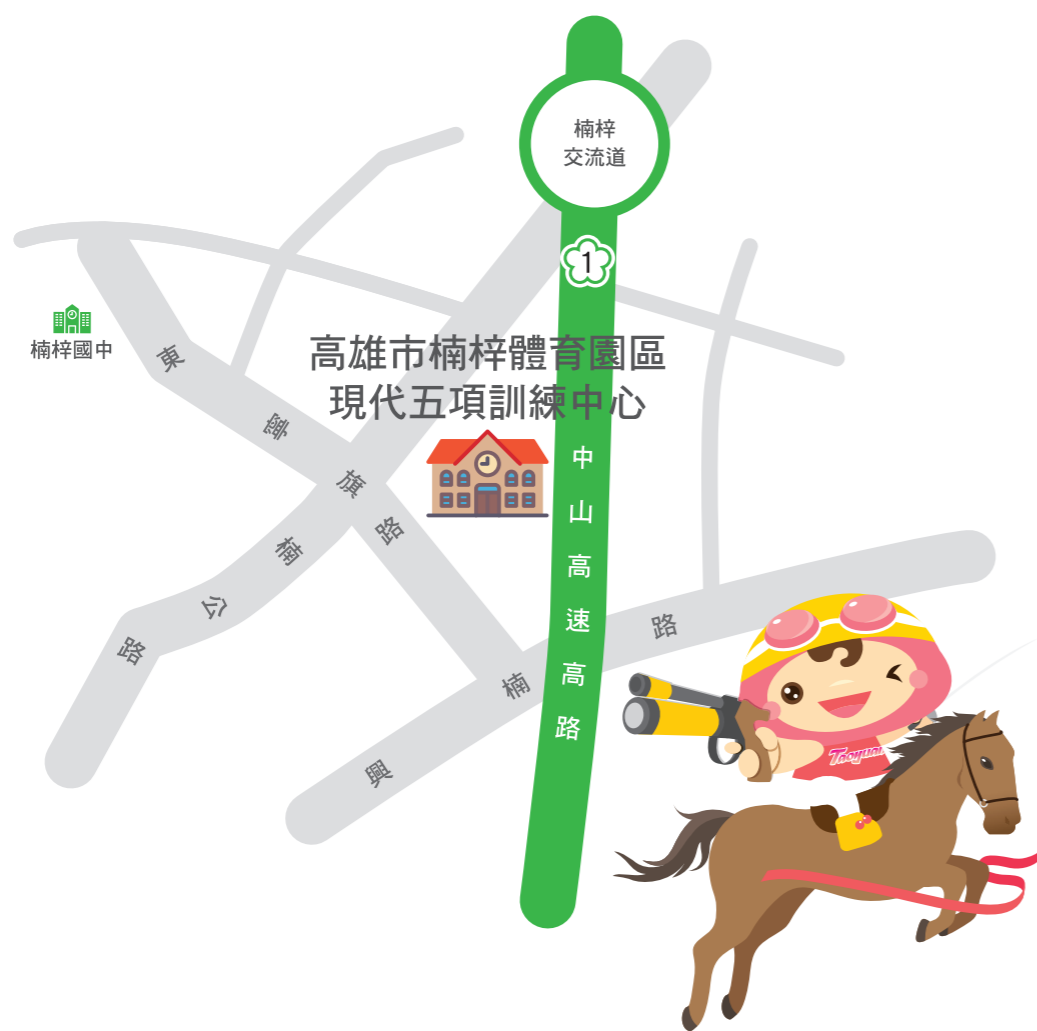
鐵人三項 | 崙坪國小

終點會場



現代五項 | 競賽場地及交通指引

高雄市楠梓體育園區現代五項訓練中心




現代五項 | 高雄市楠梓體育園區現代五項訓練中心



擊劍	跑步、射擊	游泳	馬術
360 度全景影片	360 度全景影片	360 度全景影片	360 度全景影片

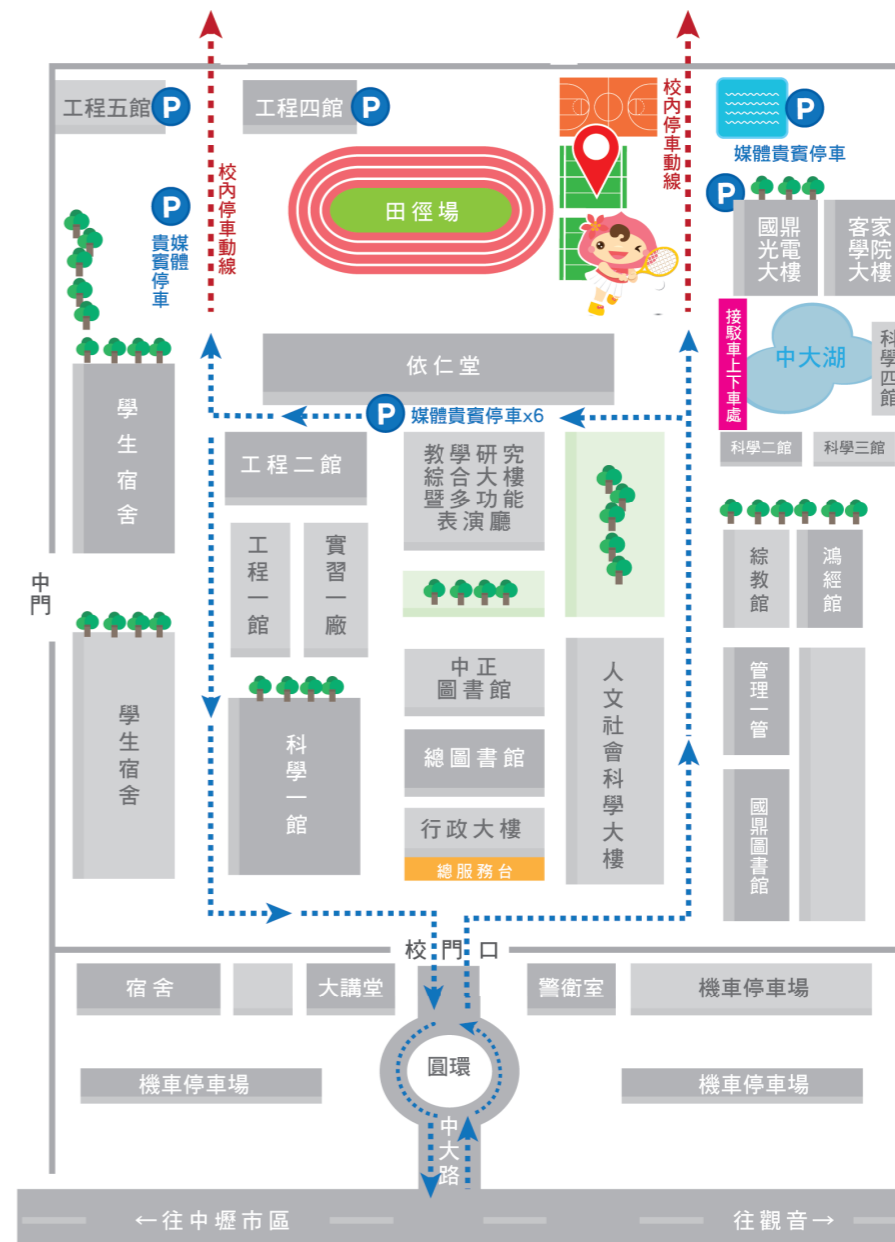
網球 | 競賽場地及交通指引

中央大學網球場



網球 | 中央大學網球場

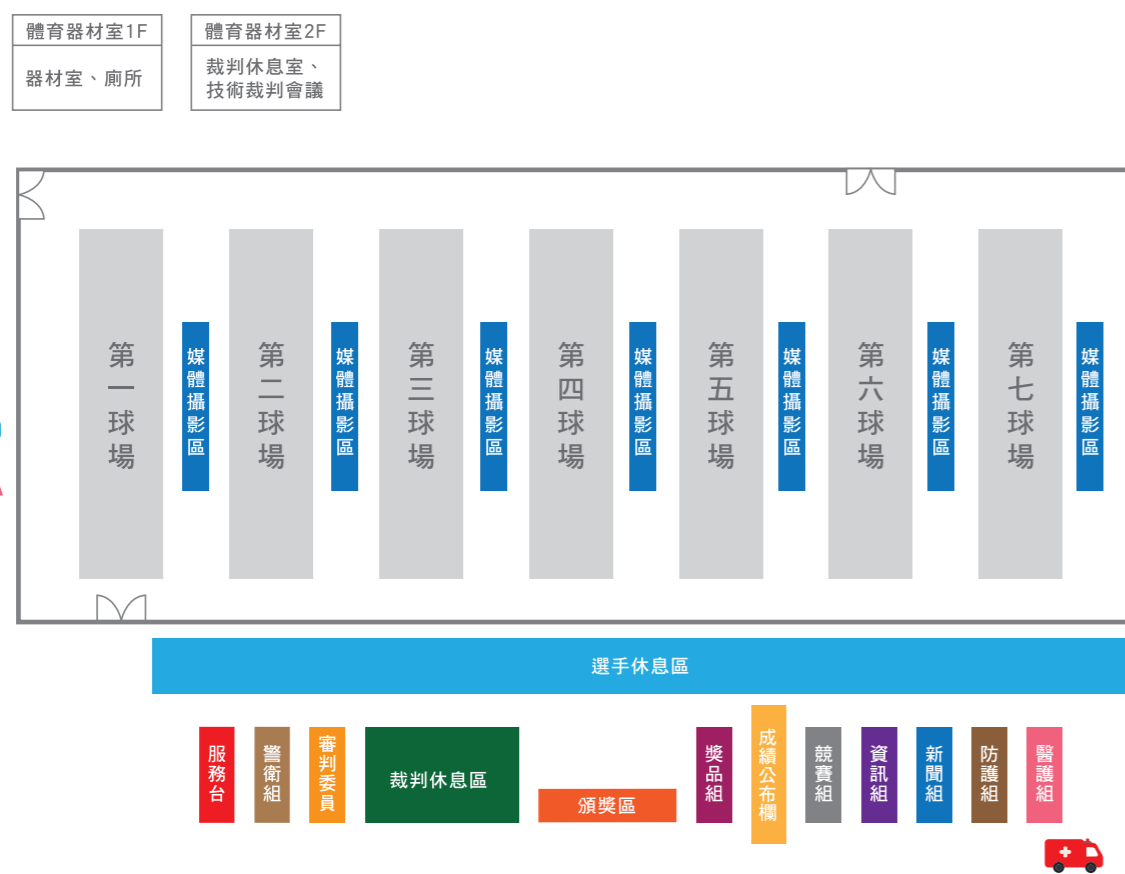
中央大學平面圖



●●●●● 行人動線 ——— 行車動線 P 停車場方向



網球 | 中央大學網球場



軟式網球 | 競賽場地及交通指引

桃園市立網球場

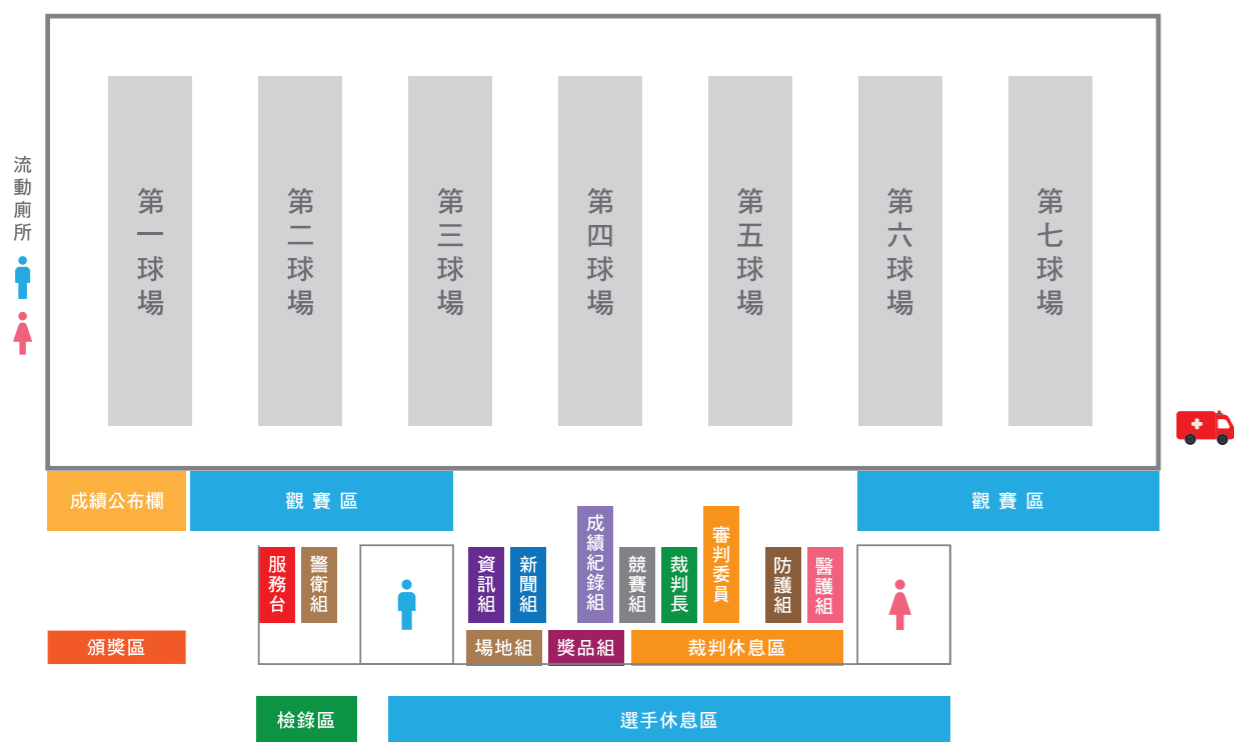




軟式網球 | 桃園市立網球場

棒球 | 競賽場地及交通指引

桃園國際棒球场 (A 場地)

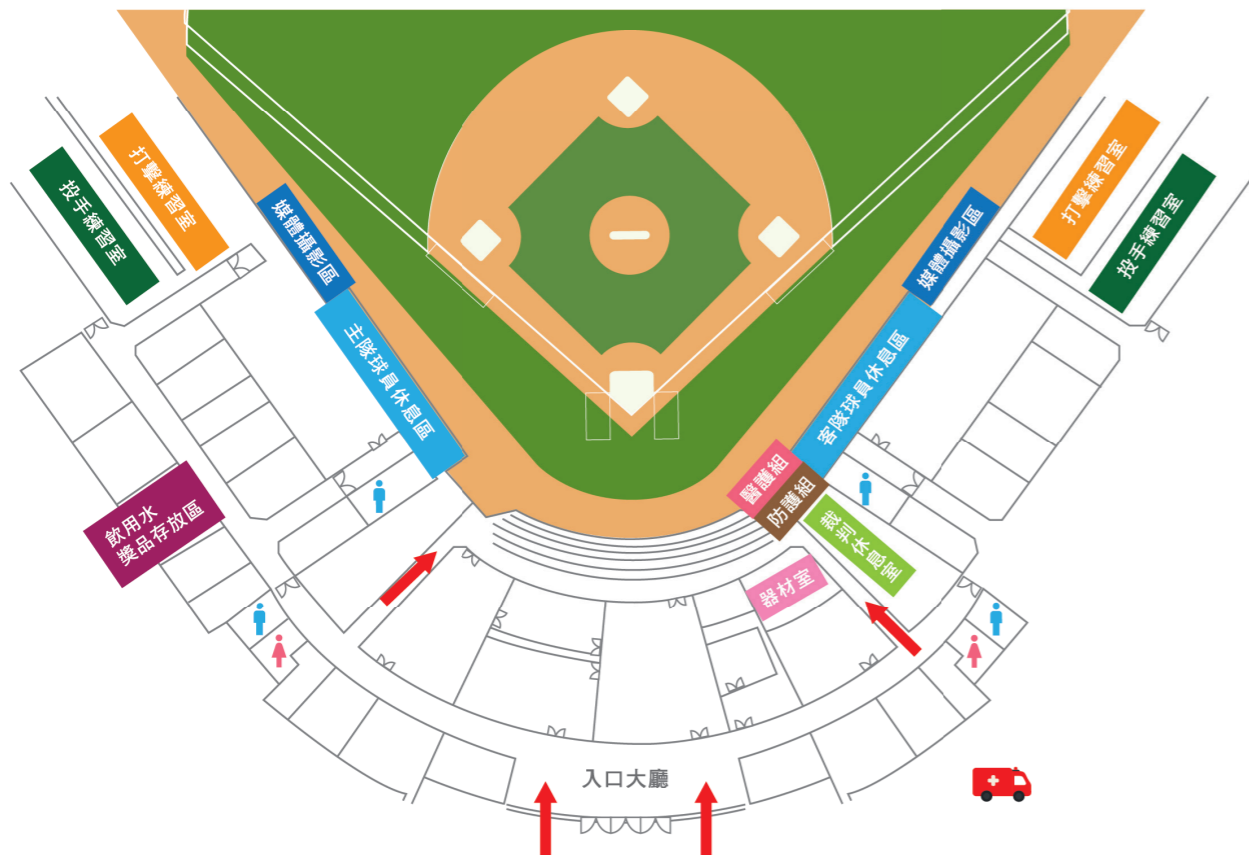


360 度全景影片



棒球 | 桃園國際棒球場 (A 場地)

1F



360 度全景影片



棒球 | 桃園國際棒球場 (A 場地)

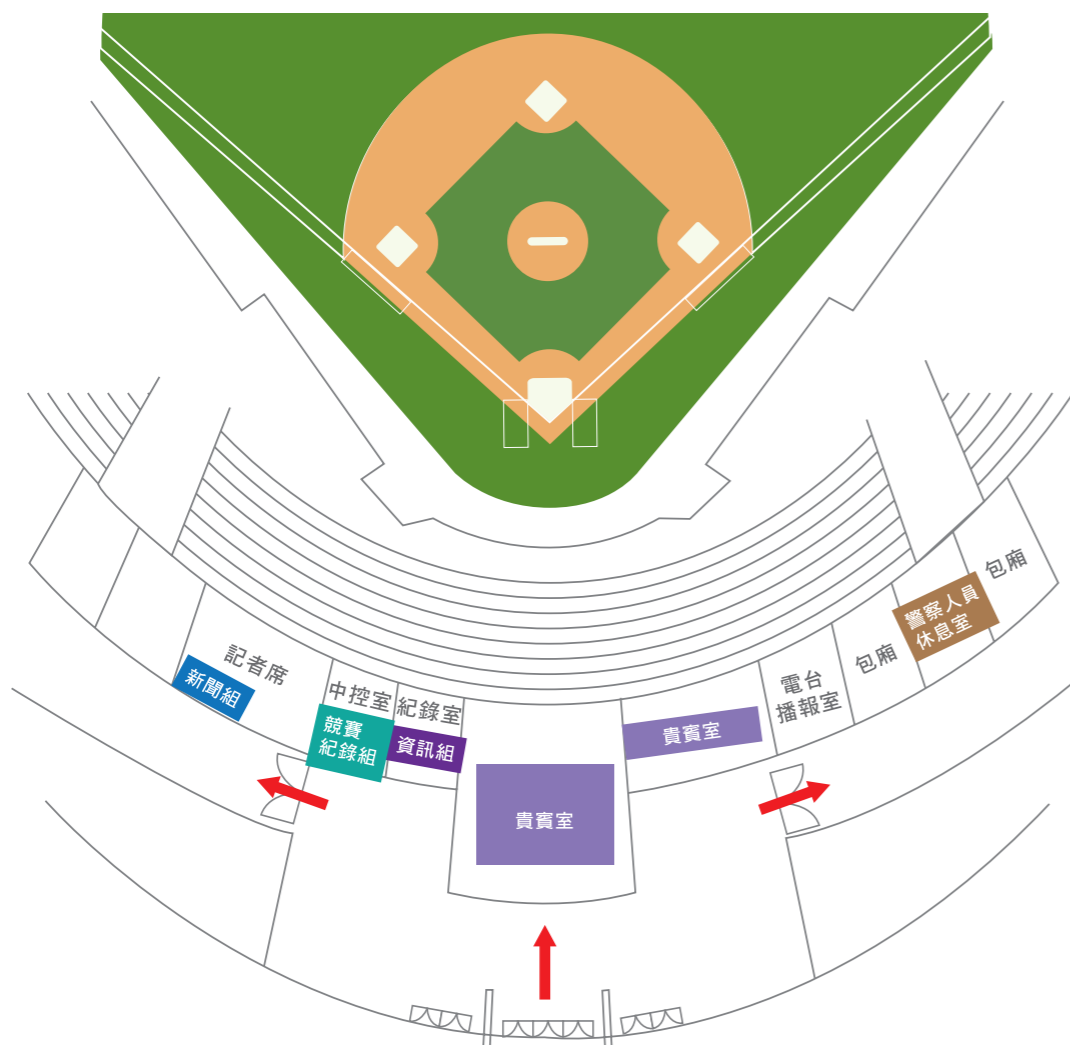
2F



棒球 | 競賽場地及交通指引

棒球 | 桃園國際棒球場 (A 場地)

3F



青埔運動公園棒球場 (B 場地)



360 度全景影片

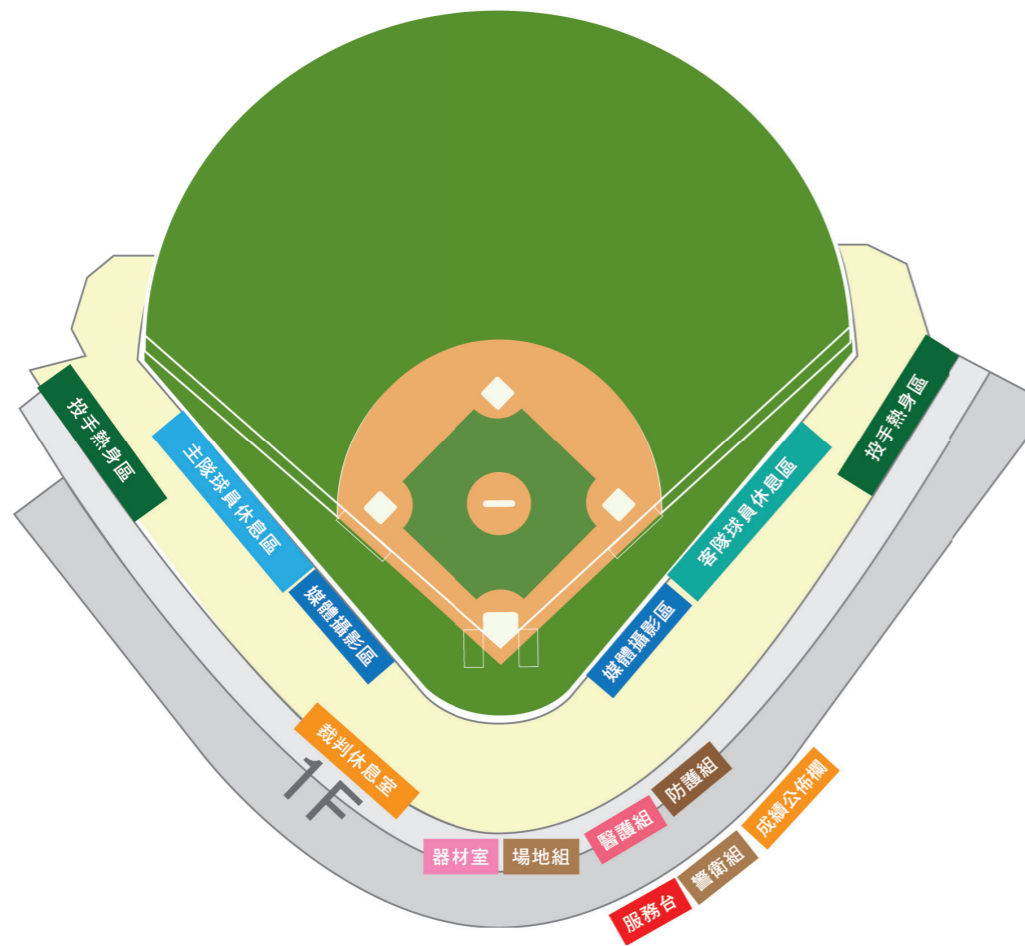


棒球 | 青埔運動公園棒球场 (B 場地)

360 度全景影片

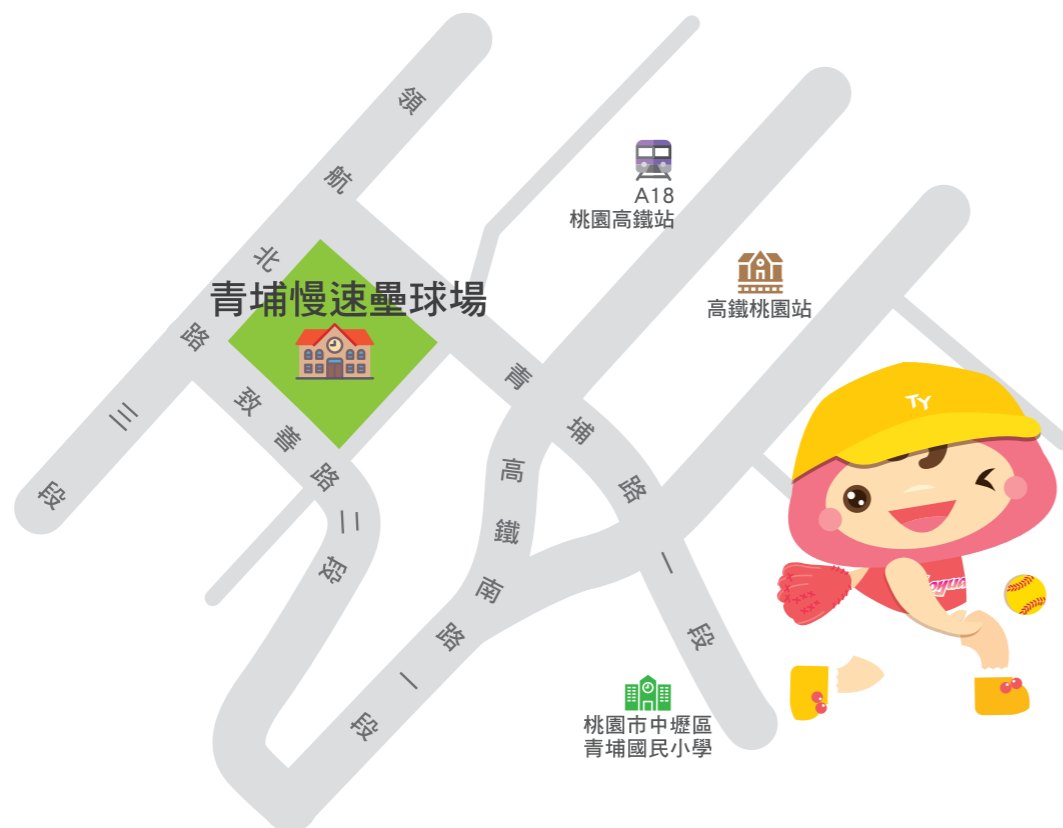


棒球 | 青埔運動公園棒球场 (B 場地)

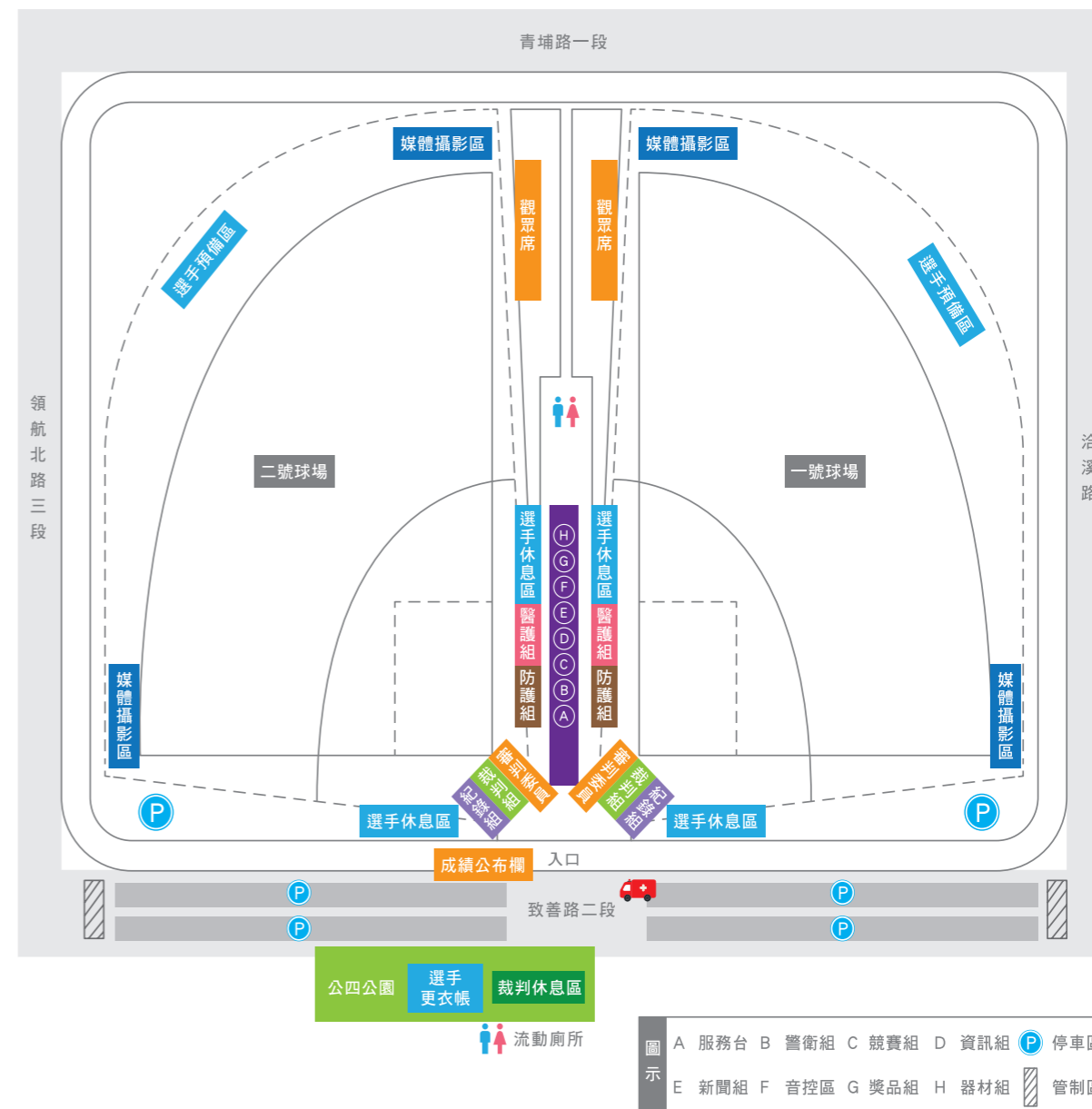


壘球 | 競賽場地及交通指引

青埔慢速壘球場



壘球 | 青埔慢速壘球場



空手道 | 競賽場地及交通指引

中壢高商游藝館



空手道 | 中壢高商游藝館

中壢高商平面圖



●●●●● 行人動線 ■■■■■ 行車動線 P 停車場方向



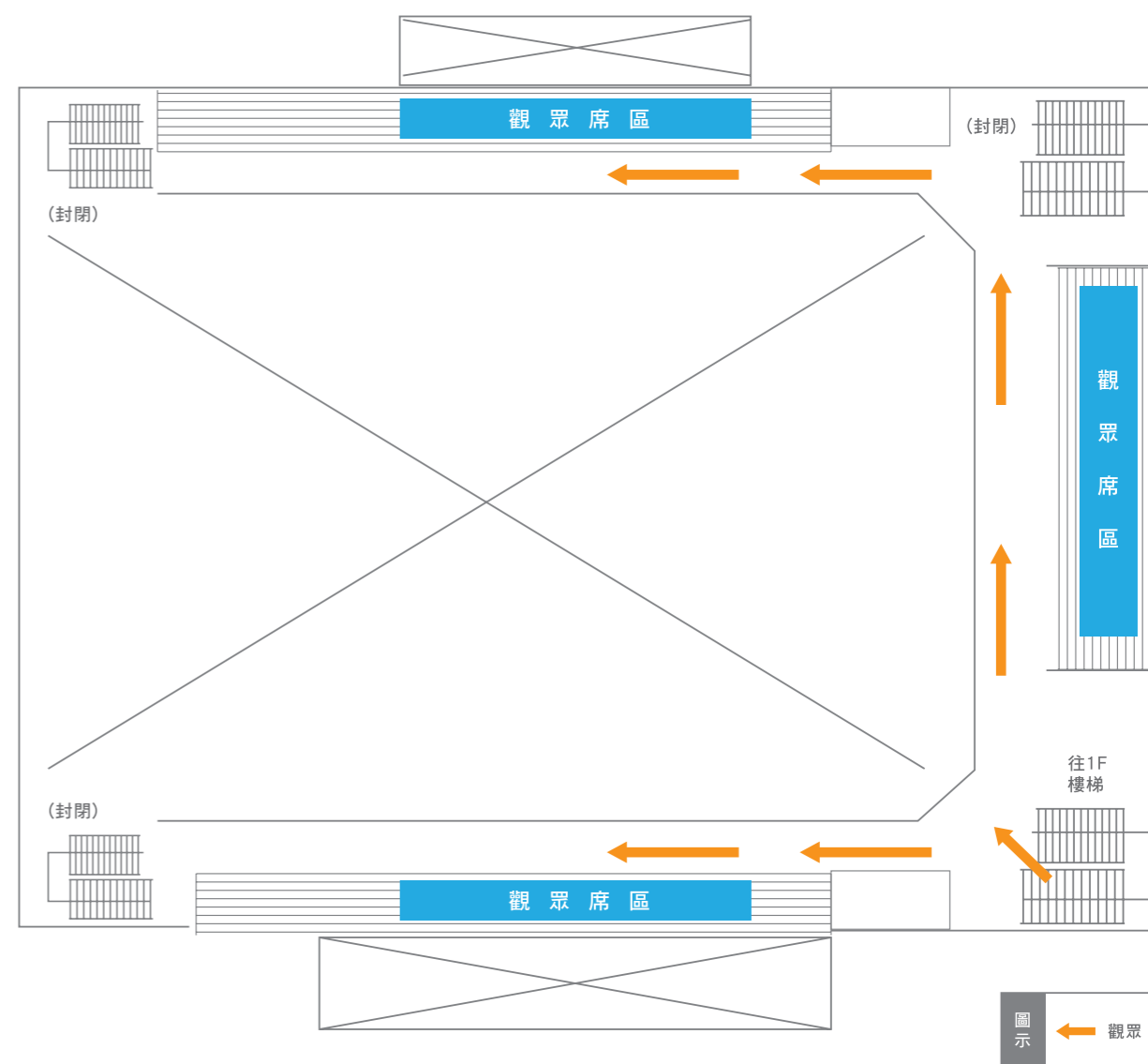
空手道 | 中壢高商游藝館

1F



空手道 | 中壢高商游藝館

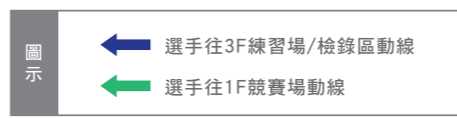
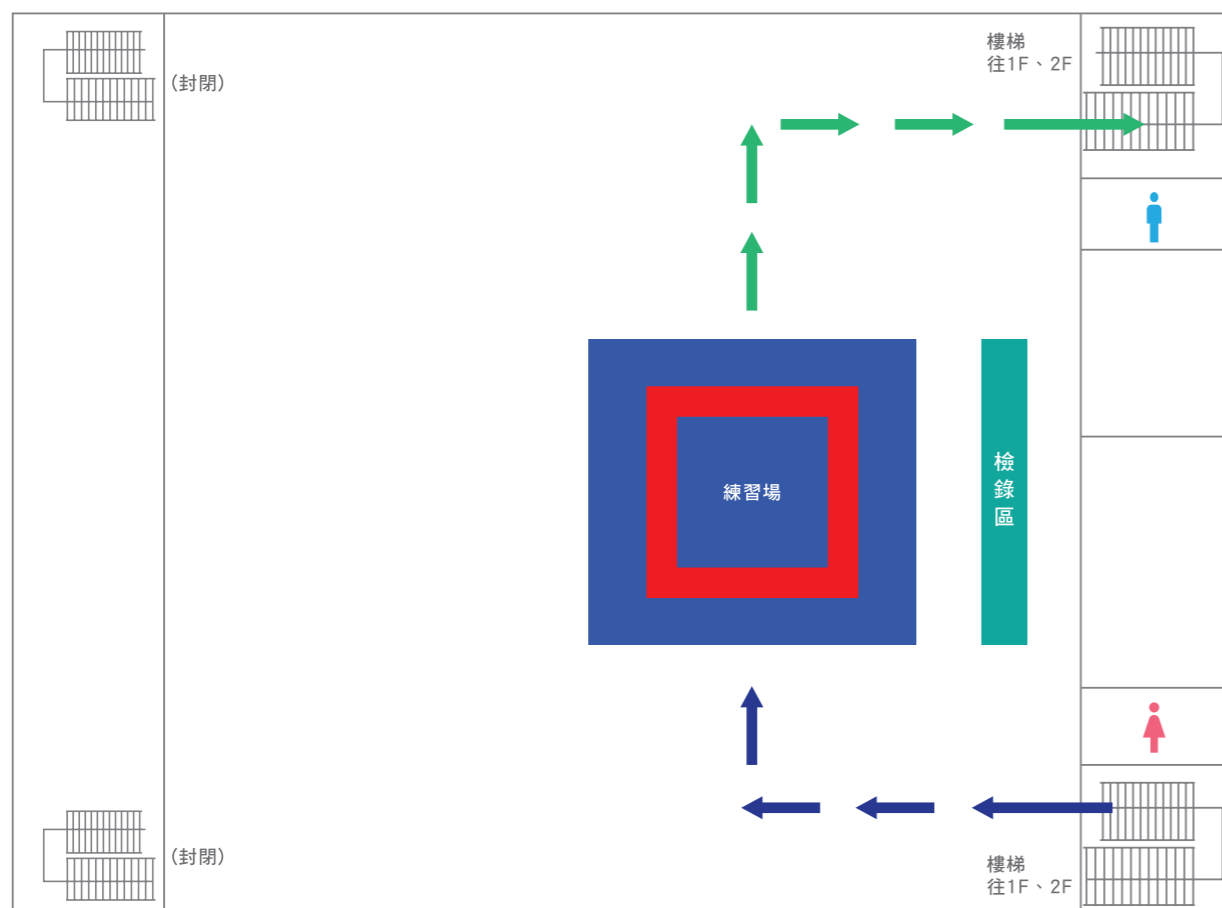
2F



保齡球 | 競賽場地及交通指引

空手道 | 中壢高商游藝館

3F 空手道練習場



大桃園保齡球館

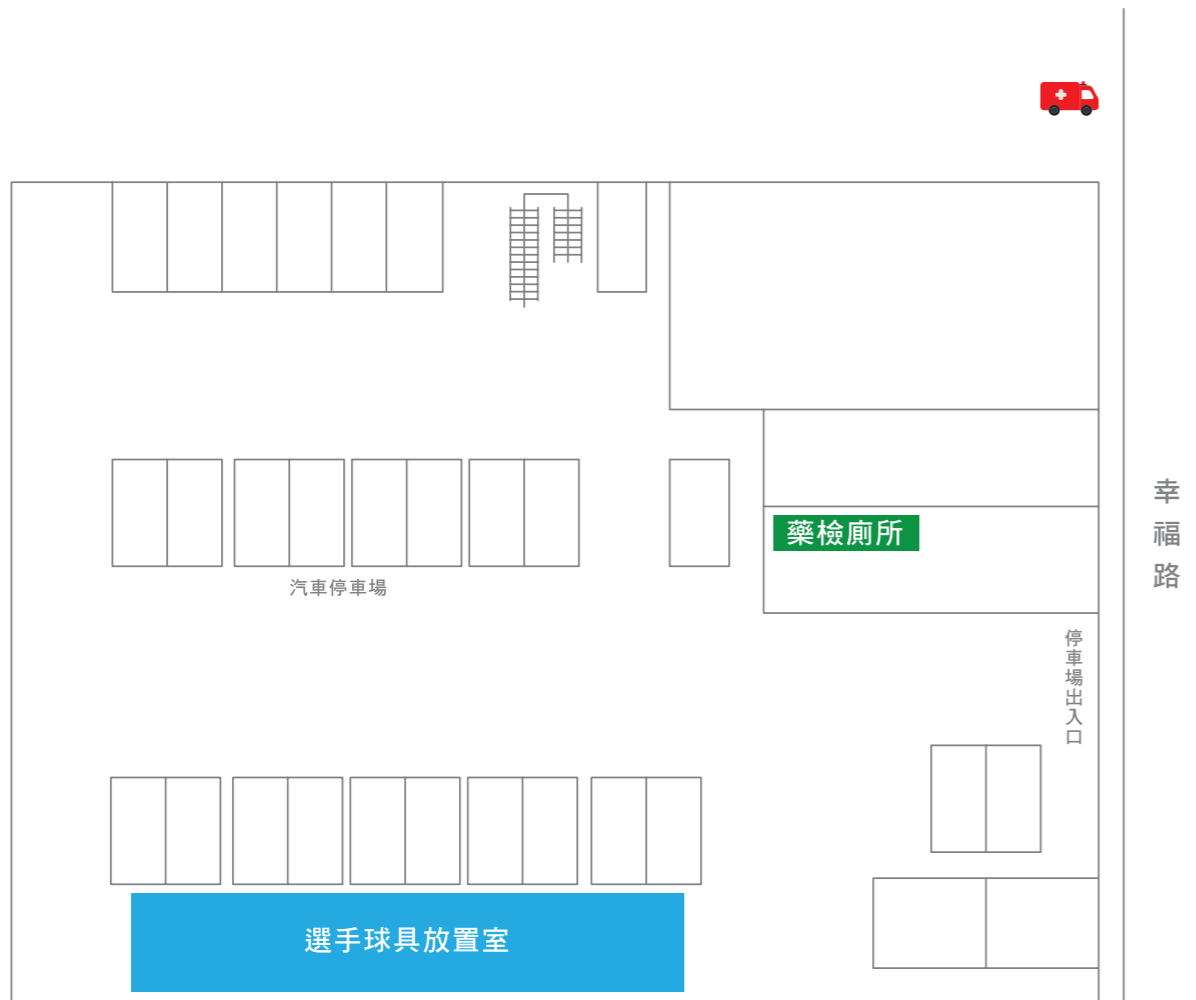


360 度全景影片



保齡球 | 大桃園保齡球館

1F



保齡球 | 大桃園保齡球館

2F



武術 | 競賽場地及交通指引

大園國際高中體育館



武術 | 大園國際高中體育館

大園國際高中平面圖



●●●●● 行人動線 ——— 行車動線 P 停車場方向

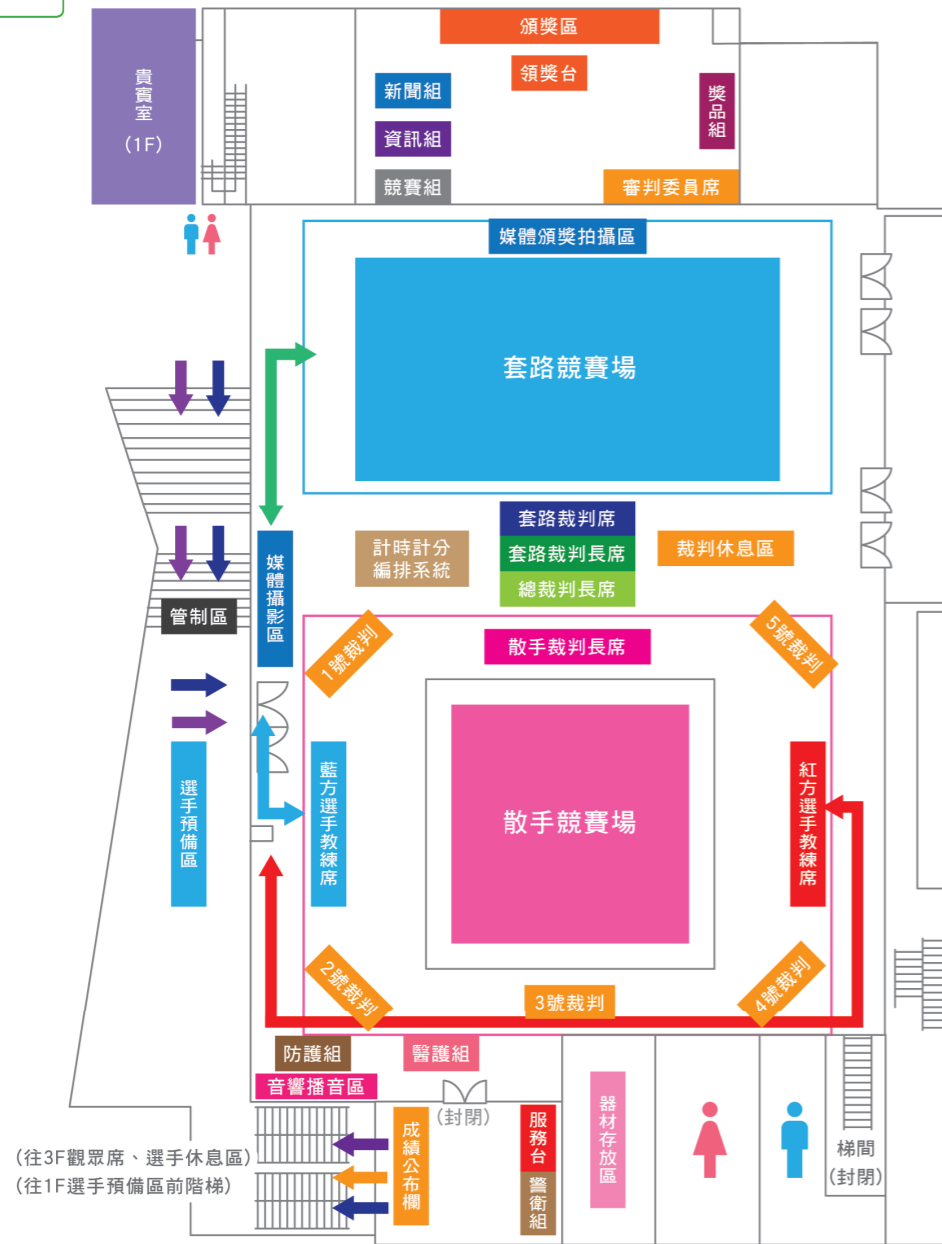


武術 | 大園國際高中體育館

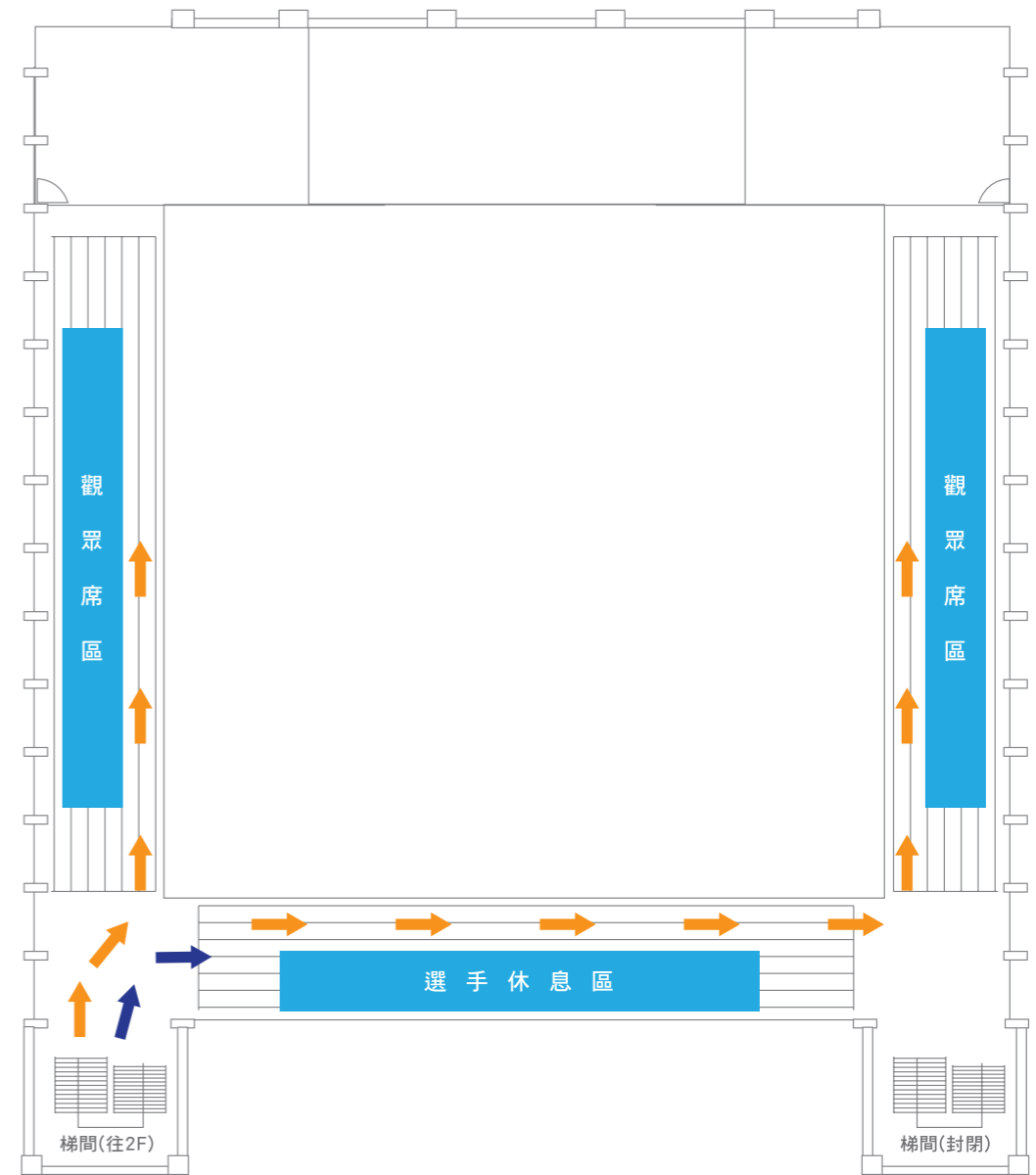
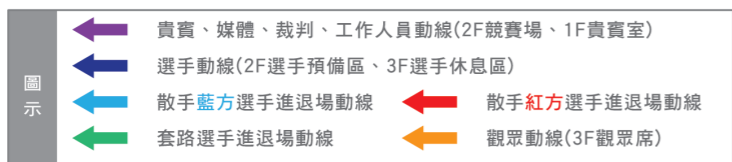
2F

武術 | 大園國際高中體育館

3F



行政大樓 4F - 散手熱身區、檢錄區、過區、更衣室
行政大樓 3F - 套路熱身區、檢錄區、更衣室



卡巴迪 | 競賽場地及交通指引

桃園高中體育館



卡巴迪 | 桃園高中體育館

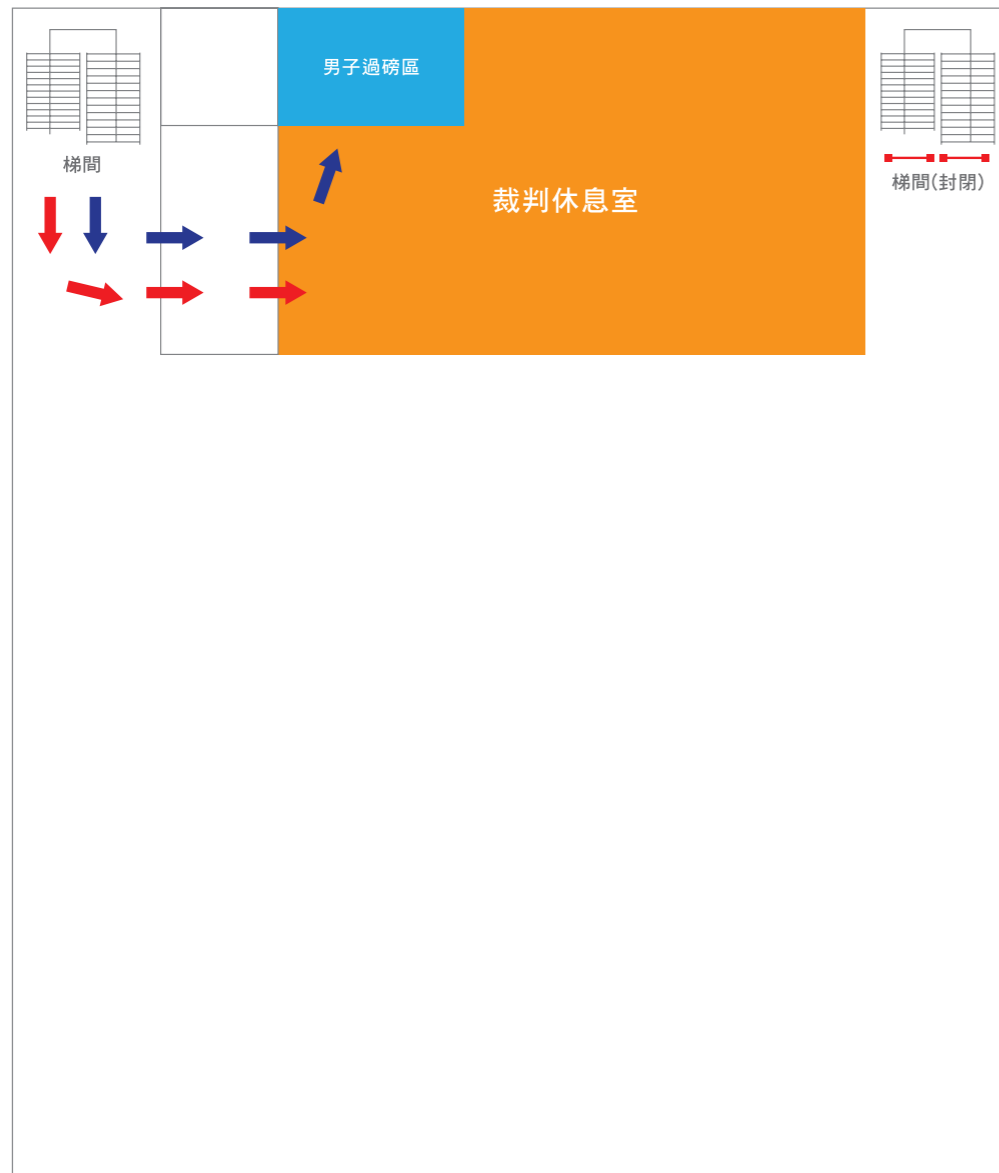
桃園高中平面圖



●●●●● 行人動線 ——— 行車動線 P 停車場方向

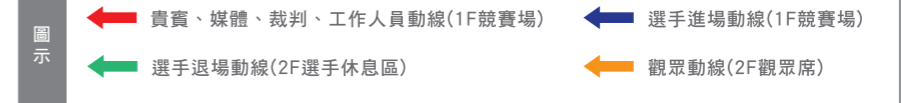
卡巴迪 | 桃園高中體育館

中正堂 B1 (競賽場)



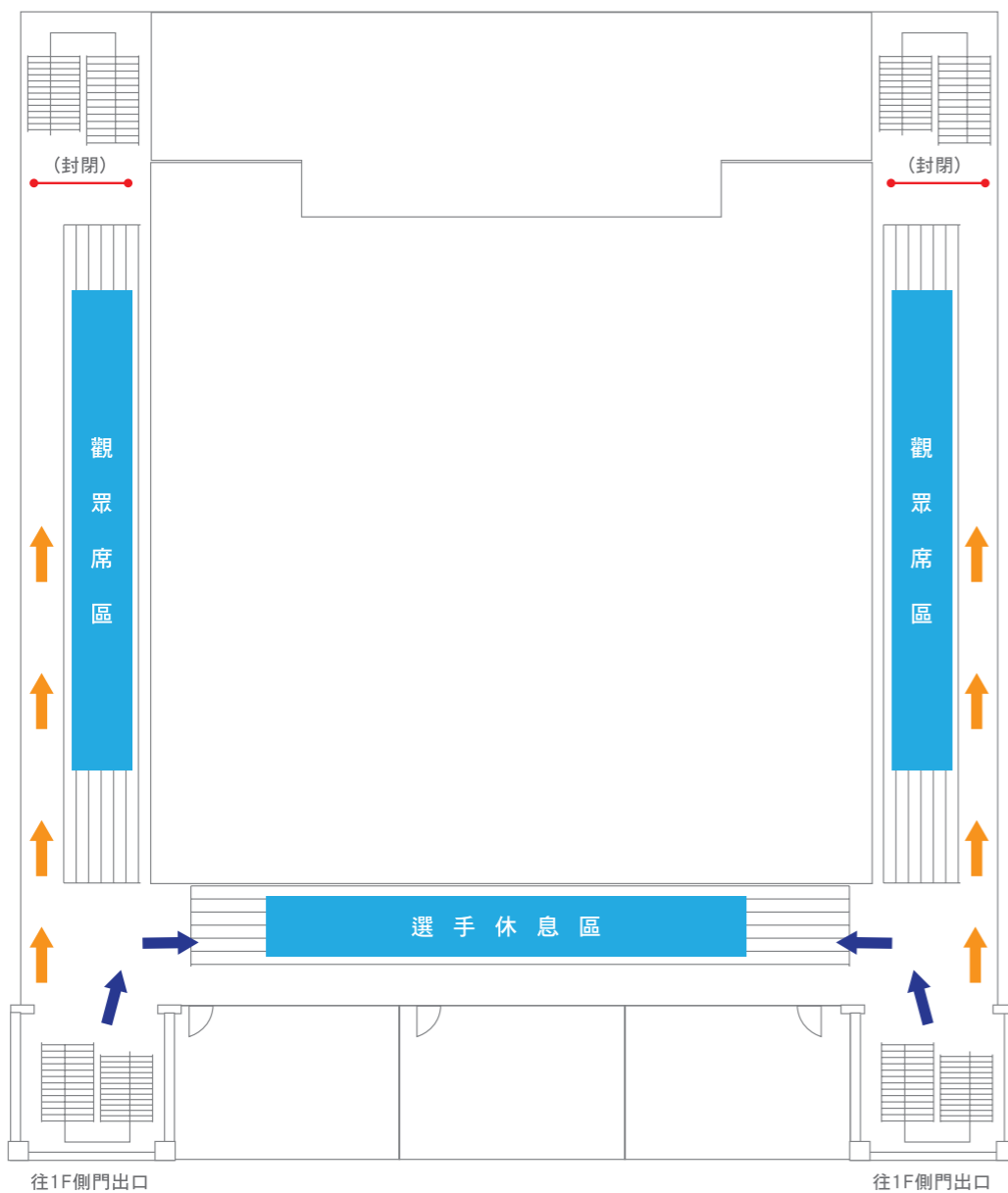
卡巴迪 | 桃園高中體育館

中正堂 1F (競賽場)



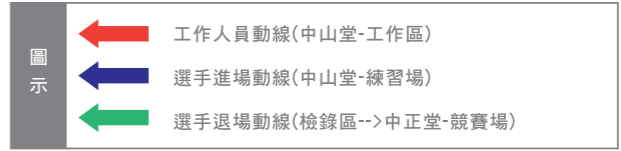
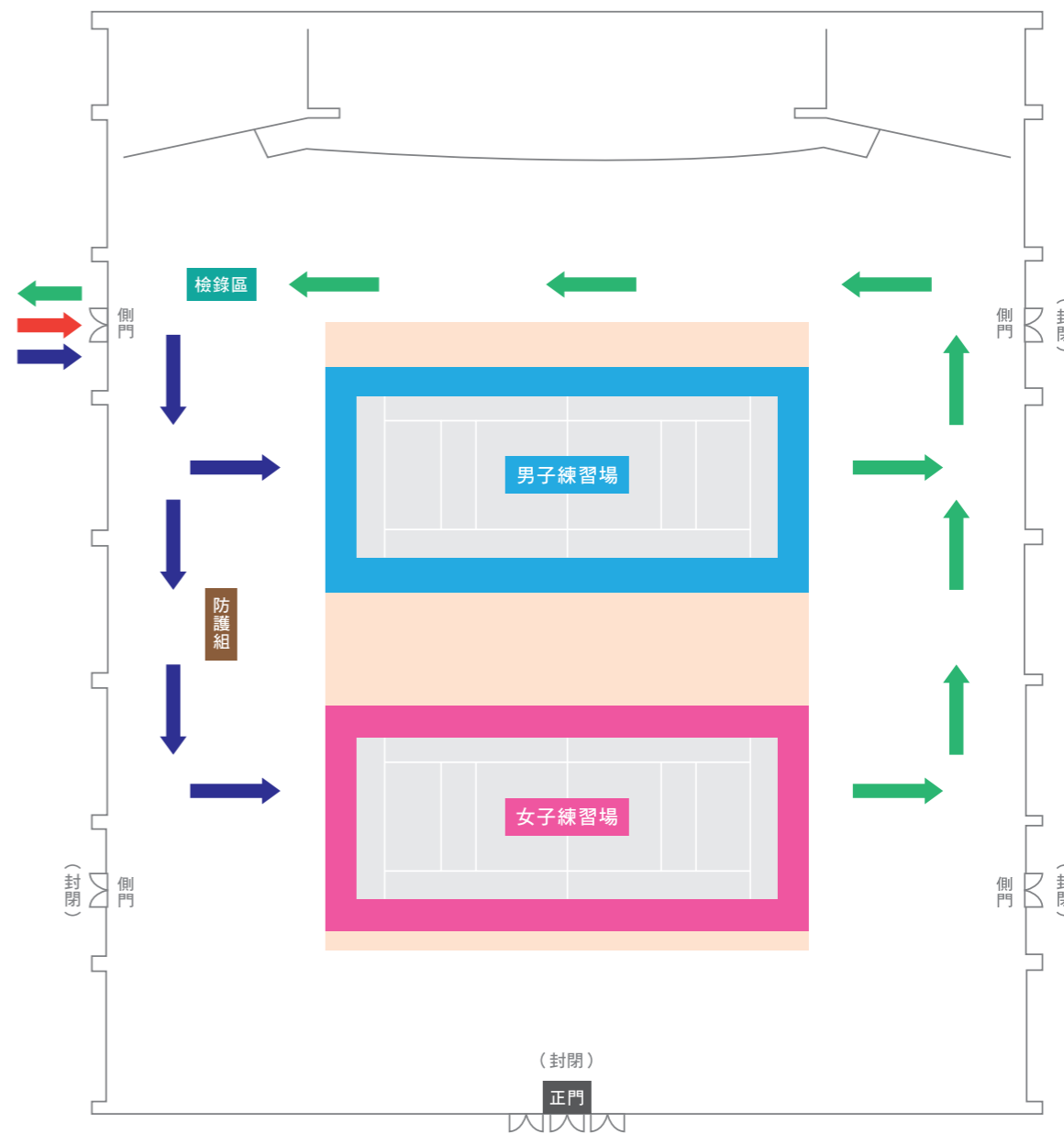
卡巴迪 | 桃園高中體育館

中正堂 2F (競賽場)



卡巴迪 | 桃園高中體育館

中山堂 (練習場)



滑輪溜冰 | 競賽場地及交通指引

公九溜冰場



滑輪溜冰 | 公九溜冰場

